

Al margen un sello con el Escudo Nacional, que dice: Estados Unidos Mexicanos, Gobierno del Estado de Tlaxcala.

MARÍA ALEJANDRA MARISELA NANDE ISLAS, Secretaria de Planeación y Finanzas del Gobierno del Estado de Tlaxcala, con fundamento en lo dispuesto por los artículos 32 fracción I, incisos d) y e) de la Ley Orgánica de la Administración Pública del Estado; 4o-A y 6o de la Ley de Coordinación Fiscal; 503, 504,504-A, 506 y 509 del Código Financiero para el Estado de Tlaxcala y sus Municipios; y 109 del Decreto de Presupuesto de Egresos del Estado de Tlaxcala para el Ejercicio Fiscal 2019, emite el siguiente:

Acuerdo por el que se dan a conocer las participaciones correspondientes a cada municipio, ministrados a éstos por el Estado, provenientes de la Recaudación Federal y Estatal Participable; los recursos obtenidos del Fondo de Compensación; los recursos obtenidos del Incentivo a la Venta Final de Gasolinas y Diésel, Fondo ISR participable a municipios, Compensación FEIEF segundo trimestres 2019, todos al tercer trimestre correspondiente a los meses de julio, agosto y septiembre del ejercicio fiscal de 2019.

PRIMERO. El Fondo Estatal Participable a los municipios, es el siguiente:

 ANEXO III DETERMINACIÓN DEL FONDO ESTATAL PARTICIPABLE A LOS MUNICIPIOS PARA EL EJERCICIO FISCAL 2019 JULIO-SEPTIEMBRE DE 2019 			
CONCEPTO	INGRESOS REALES 2019	PORCENTAJE A REPARTIR	FONDO ESTATAL PARTICIPABLE JUL-SEP 19
FONDO GENERAL DE PARTICIPACIONES	1,505,767,458	20%	301,153,492
FONDO DE FOMENTO MUNICIPAL	112,201,204	100%	112,201,204
FONDO DE FISCALIZACIÓN	108,139,690	20%	21,627,938
IMPUESTO ESPECIAL SOBRE PROD. Y SERV.	21,000,312	20%	4,200,062
IMPUESTO SOBRE TENENCIA O USO DE VEHÍCULOS	0	20%	0
IMPUESTO SOBRE AUTOMOVILES NUEVOS	7,724,879	20%	1,544,976
IMPUESTO SOBRE AUTOMOVILES NUEVOS COMPENSACIÓN	2,380,323	20%	476,065
FONDO DE COMPENSACIÓN	121,459,210	20%	24,291,842
INCENTIVO A LA VENTA FINAL DE GASOLINAS Y DIÉSEL	48,680,076	20%	9,736,015
IMPUESTO SOBRE DIVERSIONES Y ESPECTÁCULOS PÚBLICOS	271,590	60%	162,954
IMPUESTO SOBRE LOTERÍAS, RIFAS, SORTEOS Y CONCURSOS	95,578	50%	47,789
IMPUESTO SOBRE TENENCIA O USO DE VEHÍCULOS	227,886	10%	22,789
IMPUESTO SOBRE NÓMINAS	124,255,334	10%	12,425,533
IMPUESTO SOBRE SERVICIOS DE HOSPEDAJE	836,068	20%	167,214
TOTAL	2,053,039,608		488,057,872

SEGUNDO. Con base en el numeral 5 fracción II de los Lineamientos para la Publicación de la información a que se refiere el artículo 6 de la Ley de Coordinación Fiscal, las Participaciones Federales y Estatales por concepto participable correspondientes a cada municipio, son:

ANEXO IV

PORCENTAJES Y MONTOS DE PARTICIPACIONES FEDERALES Y ESTATALES PROVISIONALES MISTRANAS A LOS MUNICIPIOS PARA EL PERIODO JULIO-SEPTIEMBRE 2019



Nombre del Municipio	Fondo General de Participaciones		Fondo de Fomento Municipal		Fondo de Fiscalización y Recaudación		Impuesto Especial Sobre Producción y Servicios		Impuesto Sobre Tenencia y Uso de Vehículos		Fondo de Compensación Impuesto Sobre Automóviles Nuevos		Impuesto Sobre Automóviles Nuevos		Fracción II de la Ley de Coordinación Fiscal (FOCO)		Fracción I de la Ley de Coordinación Fiscal (Gasolinas)		Impuesto Sobre Div. y Espectáculos Públicos		Impuesto Sobre Rifas, Sorteos y Loterías		Impuesto Sobre Tenencia y Uso de Vehículos Estatales		Impuesto Sobre Nóminas		Impuesto Sobre Hospedaje		Total	
	Porcentaje	Montos (Pesos)	Porcentaje	Montos (Pesos)	Porcentaje	Montos (Pesos)	Porcentaje	Montos (Pesos)	Porcentaje	Montos (Pesos)	Porcentaje	Montos (Pesos)	Porcentaje	Montos (Pesos)	Porcentaje	Montos (Pesos)	Porcentaje	Montos (Pesos)	Porcentaje	Montos (Pesos)	Porcentaje	Montos (Pesos)	Porcentaje	Montos (Pesos)	Porcentaje	Montos (Pesos)	Porcentaje	Montos (Pesos)	Porcentaje	Montos (Pesos)
	ACUAMANALA DE M. H.	0.008893	2,715,186	0.008893	1,024,356	0.008893	138,953	0.008893	26,818	0.000000	0	0.008893	4,301	0.008893	16,493	0.006745	170,088	0.006745	63,033	0.008893	1,222	0.008893	474	0.008893	720	0.008893	78,463	0.008893	1,467	0.008740
TOTAL	1.000000	305,309,778	1.000000	115,183,938	1.000000	15,624,632	1.000000	3,015,509	0.000000	0	1.000000	483,641	1.000000	1,854,230	1.000000	25,216,477	1.000000	9,344,941	1.000000	137,369	1.000000	53,316	1.000000	80,976	1.000000	8,825,090	1.000000	164,914	1.000000	485,294,811

CUARTO. De conformidad con el numeral 5, fracción III inciso c) de los lineamientos para la publicación de la información a que se refiere el artículo 6 de la LCF, se da a conocer la fórmula utilizada para determinar el Fondo Estatal Participable, tal como lo establece el artículo 504, 504-A y 504-B del Código Financiero para el Estado de Tlaxcala y sus Municipios, cuya metodología se menciona a continuación:

I. El Fondo de Garantía estará constituido por los ingresos participables establecidos en el artículo 503 del Código Financiero para el Estado de Tlaxcala y sus Municipios, determinados sólo para efectos de referencia, con base en la Ley de Ingresos del Estado para el Ejercicio Fiscal de que se trate.

La distribución por municipio, se realizará con base en el coeficiente efectivo del ejercicio inmediato anterior.

El coeficiente efectivo será el resultado de dividir el monto de las participaciones que le haya correspondido al municipio, entre el total de las participaciones entregadas a todos los municipios.

$$CE = \frac{TFEPM_n}{\sum TFEPM_{n-1}}$$

$$FG = CE * FEPLIET$$

Donde:

CE: Coeficiente Efectivo de Distribución.

TFEPM: Total del Fondo Estatal Participable Municipal del ejercicio inmediato anterior.

FG: Fondo de Garantía

FEPLIET: Fondo Estatal Participable base Ley de Ingresos del Estado de Tlaxcala del ejercicio de que se trate.

II. Adicionalmente se asignará a los Municipios, la diferencia que resulte de restar al Fondo Estatal Participable observado, el Fondo de Garantía de la siguiente forma:

- a) **Fondo Poblacional.** El Fondo de Población se constituirá con un monto igual al 20% de la citada diferencia y se distribuirá entre los municipios del Estado con base al número de habitantes, de acuerdo a la última información oficial que dé a conocer el Instituto Nacional de Estadística y Geografía.

$$CD = \frac{PM_n}{\sum PM} * 100$$

$$FP = CD * ((FEP - FG) * 20\%)$$

En donde:

CD= Coeficiente de Distribución.

PM_n= Población del Municipio n.

∑PM= Sumatoria de la Población Municipal.

- FP=** Fondo Poblacional
- FEP=** Fondo Estatal Participable
- FG=** Fondo de Garantía

b) Fondo Recaudatorio Predial: El Fondo Recaudatorio se constituirá con un monto igual al 25% de dicha diferencia y se distribuirá entre los municipios del Estado con base a la dinámica de la recaudación del Impuesto Predial, correspondiente al ejercicio fiscal inmediato anterior al de la entrega del Fondo Estatal Participable.

La dinámica de recaudación del Impuesto Predial, será el resultado de multiplicar el coeficiente de crecimiento del Impuesto Predial de cada Municipio por el importe a que hace referencia el párrafo anterior.

Para la obtención del crecimiento del Impuesto Predial en primer lugar se dividirá el monto de la recaudación del Impuesto Predial correspondiente al año inmediato anterior al de la entrega del Fondo Estatal Participable sobre el monto recaudado de dicho impuesto correspondiente al ejercicio inmediato anterior de este último.

El coeficiente derivado del párrafo anterior, se dividirá entre la sumatoria de coeficientes de todos los municipios determinado con base a dicho párrafo.

$$DCM_n = \frac{RIPM_t}{RIPM_{t-1}}$$

$$FD = \frac{DCM_n}{\sum DCM} * 100$$

$$FRIP = FD ((FEP-FG) * 25\%)$$

En donde:

- DCM_n**= Dinámica de Crecimiento del Municipio n.
- RIPM_t**= Recaudación del Impuesto Predial del Municipio validado en el ejercicio anterior
- RIPM_{t-1}**= Recaudación del Impuesto Predial del Municipio validado en el ejercicio inmediato anterior
- FD**= Factor de Distribución
- ∑DCM**= Sumatoria Dinámica de Crecimiento Municipal.
- FEP**= Fondo Estatal Participable
- FG**= Fondo de Garantía
- FRIP**= Fondo Recaudatorio Impuesto Predial

- c) **Fondo Recaudatorio Derechos de Agua.** El Fondo Recaudatorio se constituirá con un monto igual al 25% de dicha diferencia y se distribuirá entre los municipios del Estado con base a la dinámica de la recaudación de los Derechos de Agua, correspondiente al ejercicio fiscal inmediato anterior al de la entrega del Fondo Estatal Participable.

La dinámica de recaudación de los Derechos de Agua, será el resultado de multiplicar el coeficiente de crecimiento de los Derechos de Agua de cada Municipio por el importe a que hace referencia el párrafo anterior.

Para la obtención del crecimiento de los derechos de agua en primer lugar se dividirá el monto de la recaudación de los derechos de agua correspondiente al año inmediato anterior al de la entrega del Fondo Estatal Participable sobre el monto recaudado de dicho derecho correspondiente al ejercicio inmediato anterior de este último.

El coeficiente derivado del párrafo anterior, se dividirá entre la sumatoria de coeficientes de todos los municipios determinado con base a dicho párrafo.

$$\text{DCMn} = \frac{\text{DA t}}{\text{DA t-1}}$$

$$\text{FD} = \frac{\text{DCMn}}{\sum \text{DCM}} * 100$$

$$\text{FRDA} = \text{FD} ((\text{FEP}-\text{FG}) * 25\%)$$

En donde:

- DCMn**= Dinámica de Crecimiento del Municipio n.
DA t= Derechos de Agua validado en el ejercicio anterior
DA t-1= Derechos de Agua validado en el ejercicio inmediato anterior
FD= Factor de Distribución
∑DCM= Sumatoria Dinámica de Crecimiento Municipal.
FEP= Fondo Estatal Participable
FG= Fondo de Garantía
FRDA= Fondo Recaudatorio Derechos de Agua

- d) Derogado.
- e) **Fondo de Estabilización a la Recaudación del Impuesto Predial.** Se integrará con un 10% de la diferencia establecida en la fracción II de este artículo, multiplicada por el coeficiente de recaudación determinado con base en el esfuerzo recaudatorio de cada municipio correspondiente al ejercicio inmediato anterior al de la entrega del Fondo Estatal Participable.

El coeficiente de cada Municipio se obtendrá dividiendo su recaudación, entre la sumatoria del total de municipios.

Se entiende por esfuerzo recaudatorio las acciones de carácter administrativo o estratégico que permitan elevar el ingreso por concepto del Impuesto Predial, en el ejercicio inmediato anterior al de la entrega del Fondo Estatal Participable.

$$CRM_n = \frac{RIPM_t}{\sum RIPM_t}$$

$$FD = \frac{CRM_n}{\sum CRM_n} * 100$$

$$FERIP = FD ((FEP-FG) * 10\%)$$

En donde:

CRM_n= Coeficiente de Recaudación del Municipio n.

RIPM_t= Recaudación del Impuesto Predial del Municipio validado en el ejercicio anterior

FD= Factor de Distribución

∑CRM_n= Sumatoria Coeficiente de Recaudación Municipal.

FEP= Fondo Estatal Participable

FG= Fondo de Garantía

FERIP= Fondo de Estabilización a la Recaudación del Impuesto Predial

∑RIPM_t= Sumatoria Recaudación del Impuesto Predial del Municipio validado en el ejercicio anterior

- f) **Fondo de Estabilización a la Recaudación de los Derechos de Agua.** Se integrará con un 10% de la diferencia establecida en la fracción II de este artículo, multiplicada por el coeficiente de recaudación determinado con base en el esfuerzo recaudatorio de cada Municipio correspondiente al ejercicio inmediato anterior al de la entrega del Fondo Estatal Participable.

El coeficiente de cada Municipio se obtendrá dividiendo su recaudación, entre la sumatoria del total de municipios.

Se entiende por esfuerzo recaudatorio las acciones de carácter administrativo o estratégico que permitan elevar el ingreso por concepto de los Derechos de Agua, en el ejercicio inmediato anterior al de la entrega del Fondo Estatal Participable.

$$CRM_n = \frac{RDAM_t}{\sum RDAM_t}$$

$$FD = \frac{CRMn}{\sum CRM} * 100$$

$$FERDA = FD ((FEP-FG) * 10\%)$$

En donde:

CRMn= Coeficiente de Recaudación del Municipio n.

RDAM t= Recaudación de Derechos de Agua del Municipio validado en el ejercicio anterior

FD= Factor de Distribución

∑CRMn= Sumatoria Coeficiente de Recaudación Municipal.

FEP= Fondo Estatal Participable

FG= Fondo de Garantía

FERDA= Fondo de Estabilización a la Recaudación de Derechos de Agua.

∑RDAM t= Sumatoria Recaudación de Derechos de Agua del Municipio validado en el ejercicio anterior

g) Fondo de Desarrollo Municipal. El Fondo de Desarrollo Municipal se constituirá con un monto igual al 10% de la misma diferencia y se distribuirá en proporción inversa a las participaciones por habitante que tenga cada Municipio, éstas serán el resultado de la suma de los Fondos a que se refieren las fracciones I y II en sus incisos a), b), c), e) y f) de este artículo en el ejercicio de que se trate.

$$IP = N^{\circ}H / SF$$

$$FD = \frac{IPMn}{\sum IPM} * 100$$

$$FDM = FD ((FEP-FG) * 10\%)$$

En donde:

IP= Inversa Población

SF= Subtotal Fondos (I,II,III,IV,V,VI)

N°H= Número de Habitantes

IPMn= Inversa Población Municipio n.

FD= Factor de Distribución

∑IPM= Sumatoria Inversa Población Municipios.

FEP= Fondo Estatal Participable

FG= Fondo Garantía

FDM= Fondo de Desarrollo Municipal.

**DETERMINACIÓN DEL FONDO ESTATAL PARTICIPABLE
A LOS MUNICIPIOS PARA EL EJERCICIO FISCAL 2019
JULIO - SEPTIEMBRE DE 2019**

PARTICIPACIONES FEDERALES	PRONÓSTICO DE INGRESOS 2019	PORCENTAJE A REPARTIR A REPARTIR	FONDO DE GARANTÍA GARANTÍA
FONDO GENERAL DE PARTICIPACIONES	1,526,548,892	20.00%	305,309,778
FONDO DE FOMENTO MUNICIPAL	115,183,938	100.00%	115,183,938
FONDO DE FISCALIZACION	78,123,161	20.00%	15,624,632
IMPUESTO ESPECIAL SOBRE PROD. Y SERVICIOS	15,077,547	20.00%	3,015,509
IMPUESTO SOBRE TENENCIA O USO DE VEHÍCULOS	0	20.00%	0
ISAN COMPENSACION	2,418,207	20.00%	483,641
IMPUESTO SOBRE VEHÍCULOS NUEVOS	9,271,148	20.00%	1,854,230
TOTAL FONDO I	1,746,622,893		441,471,729

IMPUESTOS ESTATALES	PRONÓSTICO DE INGRESOS 2019	PORCENTAJE A REPARTIR A REPARTIR	FONDO DE GARANTÍA GARANTÍA
DIVERSIONES Y ESPECTACULOS PUBLICOS	228,948	60.00%	137,369
LOTERÍAS, RIFAS, SORTEOS Y CONCURSOS	106,631	50.00%	53,316
TENENCIA O USO DE VEHÍCULOS	809,764	10.00%	80,976
NÓMINAS	88,250,899	10.00%	8,825,090
HOSPEDAJE	824,570	20.00%	164,914
	90,220,812		9,261,665

TOTAL FONDO DE GARANTÍA 450,733,393

***PARTICIPACIONES FEDERALES	INGRESOS REALES 2019	PORCENTAJE A REPARTIR A REPARTIR	PARTICIPACIÓN A MUNICIPIOS A MUNICIPIOS
FONDO GENERAL DE PARTICIPACIONES	1,505,767,458	20.00%	301,153,492
FONDO DE FOMENTO MUNICIPAL	112,201,204	100.00%	112,201,204
FONDO DE FISCALIZACION	108,139,690	20.00%	21,627,938
IMPUESTO ESPECIAL SOBRE PROD. Y SERVICIOS	21,000,312	20.00%	4,200,062
IMPUESTO SOBRE TENENCIA O USO DE VEHÍCULOS	0	20.00%	0
ISAN COMPENSACIÓN	2,380,323	20.00%	476,065
IMPUESTO SOBRE VEHÍCULOS NUEVOS	7,724,879	20.00%	1,544,976
TOTALES	1,757,213,866		441,203,736

INCREMENTO PARTICIPACIONES FEDERALES	INCREMENTO
FONDO GENERAL DE PARTICIPACIONES	-4,156,287
FONDO DE FOMENTO MUNICIPAL	-2,982,734
FONDO DE FISCALIZACION	6,003,306
IMPUESTO ESPECIAL SOBRE PROD. Y SERVICIOS	1,184,553
IMPUESTO SOBRE TENENCIA O USO DE VEHÍCULOS	0
ISAN COMPENSACIÓN	-7,577
IMPUESTO SOBRE VEHÍCULOS NUEVOS	-309,254
TOTALES	-267,992

***IMPUESTOS ESTATALES	INGRESOS REALES 2019	PORCENTAJE A REPARTIR	PARTICIPACIÓN A MUNICIPIOS
DIVERSIONES Y ESPECTACULOS PUBLICOS	271,590	60.00%	162,954
LOTERÍAS, RIFAS, SORTEOS Y CONCURSOS	95,578	50.00%	47,789
TENENCIA O USO DE VEHÍCULOS	227,886	10.00%	22,789
NÓMINAS	124,255,334	10.00%	12,425,533
HOSPEDAJE	836,068	20.00%	167,214
	125,686,456		12,826,279

IMPUESTOS ESTATALES	INCREMENTO ING. PROPIOS
DIVERSIONES Y ESPECTACULOS PUBLICOS	25,585
LOTERÍAS, RIFAS, SORTEOS Y CONCURSOS	-5,527
TENENCIA O USO DE VEHÍCULOS	-58,188
NÓMINAS	3,600,444
HOSPEDAJE	2,300
	3,564,614

RECAUDACIÓN PARA FONDOS II, III, IV, V, VI y VII	
	3,296,622
TOTAL RECAUDACIÓN ESTATAL PARTICIPABLE	454,030,015

FONDO ESTATAL PARTICIPABLE	PORCENTAJE	PARTICIPACION
FONDO I: FONDO DE GARANTIA	IRREDUCTIBLE	450,733,393
FONDO II: FONDO POBLACIONAL	20%	659,324
FONDO III: FONDO DE INCENTIVO A RECAUDACION DE PREDIAL	25%	824,155
FONDO IV: FONDO DE NIVEL RECAUDACION DE PREDIAL	10%	329,662
FONDO V: FONDO DE INCENTIVO A RECAUDACION DE DERECHOS DE AGUA	25%	824,155
FONDO VI: FONDO DE NIVEL RECAUDACION DE DERECHOS DE AGUA	10%	329,662
FONDO VII: FONDO DE DESARROLLO MUNICIPAL	10%	329,662
TOTAL	100%	454,030,015

DETERMINACIÓN DEL FONDO DE GARANTÍA (I)
JULIO - SEPTIEMBRE DE 2019

NO.	MUNICIPIO	COEFICIENTE DE PARTICIPACIÓN FONDO DE GARANTÍA	TOTAL FONDO DE GARANTÍA
1.-	ACUAMANALA DE M.H.	0.889322%	4,008,469
2.-	ATLTZAYANCA	1.588582%	7,160,271
3.-	AMAXAC DE GRO.	1.109808%	5,002,273
4.-	APETATITLAN DE A.C.	1.424687%	6,421,540
5.-	APIZACO	5.916565%	26,667,935
6.-	ATLANGATEPEC	1.155911%	5,210,078
7.-	BENITO JUAREZ	0.908018%	4,092,740
8.-	CALPULALPAN	2.942686%	13,263,670
9.-	CHIAUTEMPAN	3.919483%	17,666,417
10.-	CONTLA DE J.C.	2.162944%	9,749,111
11.-	CUAPIAXTLA	1.363672%	6,146,526
12.-	CUAXOMULCO	1.026337%	4,626,044
13.-	EL CARMEN TEQUXQUITLA	1.406790%	6,340,873
14.-	EMILIANO ZAPATA	0.815194%	3,674,353
15.-	ESPAÑITA	1.046581%	4,717,289
16.-	HUAMANTLA	4.925880%	22,202,586
17.-	HUEYOTLIPAN	1.367876%	6,165,472
18.-	IXTACUIXTLA	2.286331%	10,305,256
19.-	IXTENCO	1.096704%	4,943,210
20.-	LA MAGDALENA TLALTELULCO	1.433409%	6,460,854
21.-	LAZARO CARDENAS	0.899863%	4,055,982
22.-	MAZATECOCHCO DE J.M.M.	1.105988%	4,985,055
23.-	MUÑOZ DE D.A.	0.861262%	3,881,996
24.-	NANACAMILPA	1.559339%	7,028,461
25.-	NATIVITAS	1.842079%	8,302,866
26.-	PANOTLA	1.875290%	8,452,559
27.-	PAPALOTLA	2.051462%	9,246,624
28.-	SANCTORUM DE L. C.	1.081366%	4,874,076
29.-	SAN DAMIAN TEXOLOC	0.951642%	4,289,367
30.-	SAN FCO. TETLANOHCAN	1.179031%	5,314,287
31.-	SAN JERONIMO ZACUALPAN	0.935258%	4,215,520
32.-	SAN JOSE TEACALCO	0.956850%	4,312,845
33.-	SAN JUAN HUACTZINCO	0.958633%	4,320,878
34.-	SAN LORENZO AXOCOMANITLA	0.855659%	3,856,740
35.-	SAN LUCAS TECOPILCO	0.819401%	3,693,315
36.-	SAN PABLO DEL MONTE	3.579489%	16,133,953
37.-	SANTA ANA NOPALUCAN	1.026811%	4,628,179
38.-	SANTA APOLONIA TEACALCO	0.847781%	3,821,234
39.-	SANTA CATARINA AYOMETLA	1.051404%	4,739,030
40.-	SANTA CRUZ QUILEHTLA	0.939250%	4,233,514
41.-	SANTA CRUZ TLAXCALA	1.471262%	6,631,470
42.-	SANTA ISABEL XILOXOTLA	0.857576%	3,865,382
43.-	TENANCINGO	1.215829%	5,480,148
44.-	TEOLOCHOLCO	1.639369%	7,389,182
45.-	TEPETITLA DE LARDIZABAL	1.483112%	6,684,880
46.-	TEPEYANCO	1.140293%	5,139,682
47.-	TERRENATE	1.296035%	5,841,663
48.-	TETLA DE LA SOLIDARIDAD	2.089358%	9,417,436
49.-	TETLATLAHUCA	1.189322%	5,360,669
50.-	TLAXCALA	6.834496%	30,805,357
51.-	TLAXCO	2.496679%	11,253,367
52.-	TOCATLAN	0.903483%	4,072,300
53.-	TOTOLAC	1.730959%	7,802,010
54.-	TZOMPANTEPEC	1.559441%	7,028,924
55.-	XALOZTOC	1.738357%	7,835,355
56.-	XALTOCAN	1.171079%	5,278,443
57.-	XICOHTZINCO	1.258304%	5,671,595
58.-	YAUHQUEMEHCAN	2.168826%	9,775,624
59.-	ZACATELCO	2.528402%	11,396,354
60.-	ZITLALTEPEC DE T.S.S.	1.063178%	4,792,100
TOTAL		100.00%	450,733,393

DETERMINACIÓN DEL FONDO POBLACIONAL (II)

MONTO DE LA RECAUDACIÓN ESTATAL PARTICIPABLE:

3,296,622

20%

659,324

JULIO - SEPTIEMBRE DE 2019

NO.	MUNICIPIO	HABITANTES INTERCENSAL 2015	% DE DISTRIBUCIÓN	MONTO A DISTRIBUIR	MONTO PARTICIPABLE
1.-	ACUAMANALA DE M. H.	5,925	0.465492%	659,324	3,069
2.-	ATLTZAYANCA	17,173	1.349180%	659,324	8,895
3.-	AMAXAC DE GRO.	11,144	0.875518%	659,324	5,773
4.-	APETATITLAN DE A. C.	15,271	1.199751%	659,324	7,910
5.-	APIZACO	78,624	6.177019%	659,324	40,727
6.-	ATLANGATEPEC	6,597	0.518287%	659,324	3,417
7.-	BENITO JUAREZ	6,038	0.474370%	659,324	3,128
8.-	CALPULALPAN	48,385	3.801321%	659,324	25,063
9.-	CHIAUTEMPAN	70,011	5.500347%	659,324	36,265
10.-	CONTLA DE J. C.	38,330	3.011360%	659,324	19,855
11.-	CUAPIAXTLA	15,337	1.204937%	659,324	7,944
12.-	CUAXOMULCO	5,272	0.414190%	659,324	2,731
13.-	EL CARMEN TEQUEXQUITLA	17,259	1.355937%	659,324	8,940
14.-	EMILIANO ZAPATA	4,561	0.358331%	659,324	2,363
15.-	ESPANITA	8,668	0.680993%	659,324	4,490
16.-	HUAMANTLA	92,887	7.297578%	659,324	48,115
17.-	HUEYOTLIPAN	14,575	1.145071%	659,324	7,550
18.-	IXTACUIXTLA DE M. M.	38,324	3.010888%	659,324	19,852
19.-	IXTENCO	7,080	0.556233%	659,324	3,667
20.-	LA MAGDALENA TLALTELULCO	18,873	1.482739%	659,324	9,776
21.-	LAZARO CARDENAS	3,103	0.243784%	659,324	1,607
22.-	MAZATECOCHCO DE J. M. M.	10,901	0.856427%	659,324	5,647
23.-	MUÑOZ DE D. A.	4,679	0.367601%	659,324	2,424
24.-	NANACAMILPA DE M. A.	18,115	1.423188%	659,324	9,383
25.-	NATIVITAS	25,053	1.968265%	659,324	12,977
26.-	PANOTLA	27,154	2.133288%	659,324	14,066
27.-	PAPALOTLA DE X.	30,364	2.385518%	659,324	15,728
28.-	SANCTORUM DE L. C.	9,490	0.745573%	659,324	4,916
29.-	SAN DAMIAN TEXOLOC	5,569	0.437523%	659,324	2,885
30.-	SAN FCO. TETLANOHCAN	10,910	0.857134%	659,324	5,651
31.-	SAN JERONIMO ZACUALPAN	3,767	0.295951%	659,324	1,951
32.-	SAN JOSE TEACALCO	5,923	0.465335%	659,324	3,068
33.-	SAN JUAN HUACTZINCO	7,511	0.590094%	659,324	3,891
34.-	SAN LORENZO AXOCOMANITLA	5,618	0.441373%	659,324	2,910
35.-	SAN LUCAS TECOPILCO	3,131	0.245984%	659,324	1,622
36.-	SAN PABLO DEL MONTE	77,242	6.068443%	659,324	40,011
37.-	SANTA ANA NOPALUCAN	7,773	0.610678%	659,324	4,026
38.-	SANTA APOLONIA TEACALCO	4,559	0.358173%	659,324	2,362
39.-	SANTA CATARINA AYOMETLA	8,817	0.692699%	659,324	4,567
40.-	SANTA CRUZ QUILEHTLA	7,169	0.563226%	659,324	3,713
41.-	SANTA CRUZ TLAXCALA	20,242	1.590293%	659,324	10,485
42.-	SANTA ISABEL XILOXOTLA	4,992	0.392192%	659,324	2,586
43.-	TENANCINGO	12,834	1.008291%	659,324	6,648
44.-	TEOLOCHOLCO	24,380	1.915391%	659,324	12,629
45.-	TEPETITLA DE LARDIZABAL	21,060	1.654599%	659,324	10,909
46.-	TEPEYANCO	12,047	0.946461%	659,324	6,240
47.-	TERRENATE	14,746	1.158505%	659,324	7,638
48.-	TETLA DE LA SOLIDARIDAD	32,613	2.562209%	659,324	16,893
49.-	TETLATLAHUCA	13,414	1.053858%	659,324	6,948
50.-	TLAXCALA	95,051	7.467590%	659,324	49,236
51.-	TLAXCO	42,536	3.341800%	659,324	22,033
52.-	TOCATLAN	5,843	0.459050%	659,324	3,027
53.-	TOTOLAC	21,814	1.713796%	659,324	11,299
54.-	TZOMPANTEPEC	16,359	1.285229%	659,324	8,474
55.-	XALOZTOC	23,905	1.878073%	659,324	12,383
56.-	XALTOCAN	10,263	0.806303%	659,324	5,316
57.-	XICOHTZINCO	13,629	1.070499%	659,324	7,060
58.-	YAUHQUEMEHCAN	38,296	3.008688%	659,324	19,837
59.-	ZACATELCO	42,686	3.353585%	659,324	22,111
60.-	ZITLALTEPEC DE T. S. S.	8,955	0.703541%	659,324	4,639
TOTAL		1,272,847	100.000000%	0	659,324

DETERMINACIÓN DEL FONDO RECAUDATORIO (III)
3,296,622

MONTO DE LA RECAUDACIÓN ESTATAL PARTICIPABLE:

25%

824,155

JULIO - SEPTIEMBRE DE 2019

NO.	MUNICIPIO	PREDIAL DE 2018 (A)	PREDIAL DE 2017 (B)	DINAMICA DE CRECIMIENTO C=(A/B)	FACTOR DE DISTRIBUCIÓN D=C/TOTAL C	PARTICIPACIÓN(D*20)
1.-	ACUAMANALA DE M. H.	794,608	429,589	1.8497	2.697921%	22,235
2.-	ATLTZAYANCA	789,873	976,059	0.8092	1.180350%	9,728
3.-	AMAXAC DE GRO.	619,347	596,299	1.0387	1.514954%	12,486
4.-	APETATITLAN DE A. C.	1,913,253	1,841,193	1.0391	1.515663%	12,491
5.-	APIZACO	25,002,984	20,431,165	1.2238	1.784959%	14,711
6.-	ATLANGATEPEC	388,004	279,455	1.3884	2.025134%	16,690
7.-	BENITO JUAREZ	155,296	121,220	1.2811	1.868596%	15,400
8.-	CALPULALPAN	4,942,914	3,170,932	1.5588	2.273661%	18,738
9.-	CHIAUTEMPAN	3,977,328	4,244,356	0.9371	1.366813%	11,265
10.-	CONTLA DE J. C.	825,878	772,866	1.0686	1.558623%	12,845
11.-	CUAPIAXTLA	296,405	374,681	0.7911	1.153861%	9,510
12.-	CUAXOMULCO	289,169	276,101	1.0473	1.527613%	12,590
13.-	EL CARMEN TEQUEXQUITLA	604,479	755,016	0.8006	1.167763%	9,624
14.-	EMILIANO ZAPATA	146,275	87,918	1.6638	2.426732%	20,000
15.-	ESPAÑITA	308,367	336,593	0.9161	1.336264%	11,013
16.-	HUAMANTLA	9,240,919	6,016,547	1.5359	2.240254%	18,463
17.-	HUEYOTLIPAN	317,159	366,079	0.8664	1.263664%	10,415
18.-	IXTACUIXTLA DE M. M.	2,284,708	1,698,259	1.3453	1.962259%	16,172
19.-	IXTENCO	113,870	217,124	0.5244	0.764946%	6,304
20.-	LA MAGDALENA TLALTELULCO	995,429	879,132	1.1323	1.651527%	13,611
21.-	LAZARO CARDENAS	54,395	71,873	0.7568	1.103882%	9,098
22.-	MAZATECOCHCO DE J. M. M.	234,469	228,010	1.0283	1.499896%	12,361
23.-	MUÑOZ DE D. A.	89,517	122,938	0.7281	1.062060%	8,753
24.-	NANACAMILPA DE M. A.	2,285,805	1,241,266	1.8415	2.685986%	22,137
25.-	NATIVITAS	518,582	436,505	1.1880	1.732837%	14,281
26.-	PANOTLA	2,138,730	1,562,542	1.3688	1.996429%	16,454
27.-	PAPALOTLA DE X.	3,328,291	3,311,590	1.0050	1.465933%	12,082
28.-	SANCTORUM DE L. C.	453,042	445,172	1.0177	1.484363%	12,233
29.-	SAN DAMIAN TEXLOC	177,807	117,218	1.5169	2.212504%	18,234
30.-	SAN FCO. TETLANOHCAN	156,361	128,263	1.2191	1.778101%	14,654
31.-	SAN JERONIMO ZACUALPAN	80,906	59,797	1.3530	1.973471%	16,264
32.-	SAN JOSE TEACALCO	97,696	72,137	1.3543	1.975369%	16,280
33.-	SAN JUAN HUACTZINCO	173,488	149,213	1.1627	1.695869%	13,977
34.-	SAN LORENZO AXOCOMANITLA	125,685	124,260	1.0115	1.475304%	12,159
35.-	SAN LUCAS TECOPILCO	209,741	151,056	1.3885	2.025232%	16,691
36.-	SAN PABLO DEL MONTE	1,425,253	1,045,845	1.3628	1.987715%	16,382
37.-	SANTA ANA NOPALUCAN	73,428	114,556	0.6410	0.934918%	7,705
38.-	SANTA APOLONIA TEACALCO	52,662	47,768	1.1025	1.608014%	13,253
39.-	SANTA CATARINA AYOMETLA	134,862	174,253	0.7739	1.128857%	9,304
40.-	SANTA CRUZ QUILEHTLA	107,759	225,926	0.4770	0.695692%	5,734
41.-	SANTA CRUZ TLAXCALA	1,693,348	1,778,009	0.9524	1.389126%	11,449
42.-	SANTA ISABEL XILOXOTLA	567,232	310,287	1.8281	2.666408%	21,975
43.-	TENANCINGO	455,295	419,050	1.0865	1.584735%	13,061
44.-	TEOLOCHOLCO	1,370,737	1,039,458	1.3187	1.923431%	15,852
45.-	TEPETITLA DE LARDIZABAL	632,156	545,378	1.1591	1.690660%	13,934
46.-	TEPEYANCO	443,297	446,388	0.9931	1.448478%	11,938
47.-	TERRENATE	301,747	355,190	0.8495	1.239115%	10,212
48.-	TETLA DE LA SOLIDARIDAD	5,971,738	5,001,754	1.1939	1.741438%	14,352
49.-	TETLATLAHUCA	115,115	79,123	1.4549	2.122065%	17,489
50.-	TLAXCALA	24,084,752	19,578,223	1.2302	1.794314%	14,788
51.-	TLAXCO	1,722,468	1,437,604	1.1982	1.747597%	14,403
52.-	TOCATLAN	163,254	167,897	0.9723	1.418242%	11,689
53.-	TOTOLAC	1,891,070	1,735,167	1.0898	1.589629%	13,101
54.-	TZOMPANTEPEC	626,208	692,677	0.9040	1.318613%	10,867
55.-	XALOZTOC	1,846,987	1,735,167	1.0644	1.552573%	12,796
56.-	XALTOCAN	893,361	707,313	1.2630	1.842234%	15,183
57.-	XICOHTZINCO	2,389,490	1,305,279	1.8306	2.670124%	22,006
58.-	YAUHQUEMEHCAN	4,440,369	3,952,264	1.1235	1.638712%	13,506
59.-	ZACATELCO	1,549,302	1,463,839	1.0584	1.543733%	12,723
60.-	ZITLALTEPEC DE T. S. S.	245,518	280,916	0.8740	1.274783%	10,506
TOTALES		117,328,188	96,731,755	68.5600	100.000000%	824,155

DETERMINACIÓN DEL FONDO DE ESTABILIZACION (IV)

MONTO DE LA RECAUDACIÓN ESTATAL PARTICIPABLE:

3,296,622

10%

329,662

JULIO - SEPTIEMBRE DE 2019

NO.	MUNICIPIO	PREDIAL DE 2018 (A)	DINAMICA DE CRECIMIENTO B=(A/TOTAL A)	FACTOR DE DISTRIBUCIÓN C=(B/TOTAL B)	PARTICIPACIÓN D=(C* REC. ESTATAL)
1.-	ACUAMANALA DE M. H.	794,608	0.006773	0.677252%	2,233
2.-	ATLTZAYANCA	789,873	0.006732	0.673217%	2,219
3.-	AMAXAC DE GRO.	619,347	0.005279	0.527876%	1,740
4.-	APETATITLAN DE A. C.	1,913,253	0.016307	1.630685%	5,376
5.-	APIZACO	25,002,984	0.213103	21.310296%	70,252
6.-	ATLANGATEPEC	388,004	0.003307	0.330700%	1,090
7.-	BENITO JUAREZ	155,296	0.001324	0.132360%	436
8.-	CALPULALPAN	4,942,914	0.042129	4.212896%	13,888
9.-	CHIAUTEMPAN	3,977,328	0.033899	3.389917%	11,175
10.-	CONTLA DE J. C.	825,878	0.007039	0.703904%	2,321
11.-	CUAPIAXTLA	296,405	0.002526	0.252629%	833
12.-	CUAXOMULCO	289,169	0.002465	0.246462%	812
13.-	EL CARMEN TEQUEXQUITLA	604,479	0.005152	0.515204%	1,698
14.-	EMILIANO ZAPATA	146,275	0.001247	0.124672%	411
15.-	ESPANITA	308,367	0.002628	0.262824%	866
16.-	HUAMANTLA	9,240,919	0.078761	7.876129%	25,965
17.-	HUEYOTLIPAN	317,159	0.002703	0.270318%	891
18.-	IXTACUIXTLA DE M. M.	2,284,708	0.019473	1.947280%	6,419
19.-	IXTENCO	113,870	0.000971	0.097053%	320
20.-	LA MAGDALENA TLALTELULCO	995,429	0.008484	0.848414%	2,797
21.-	LAZARO CARDENAS	54,395	0.000464	0.046361%	153
22.-	MAZATECOCHCO DE J. M. M.	234,469	0.001998	0.199840%	659
23.-	MUÑOZ DE D. A.	89,517	0.000763	0.076296%	252
24.-	NANACAMILPA DE M. A.	2,285,805	0.019482	1.948215%	6,423
25.-	NATIVITAS	518,582	0.004420	0.441993%	1,457
26.-	PANOTLA	2,138,730	0.018229	1.822861%	6,009
27.-	PAPALOTLA DE X.	3,328,291	0.028367	2.836736%	9,352
28.-	SANCTORUM DE L. C.	453,042	0.003861	0.386132%	1,273
29.-	SAN DAMIAN TEXOLOC	177,807	0.001515	0.151547%	500
30.-	SAN FCO. TETLANOHCAN	156,361	0.001333	0.133268%	439
31.-	SAN JERONIMO ZACUALPAN	80,906	0.000690	0.068957%	227
32.-	SAN JOSE TEACALCO	97,696	0.000833	0.083267%	275
33.-	SAN JUAN HUACTZINCO	173,488	0.001479	0.147866%	487
34.-	SAN LORENZO AXOCOMANITLA	125,685	0.001071	0.107123%	353
35.-	SAN LUCAS TECOPILCO	209,741	0.001788	0.178764%	589
36.-	SAN PABLO DEL MONTE	1,425,253	0.012148	1.214758%	4,005
37.-	SANTA ANA NOPALUCAN	73,428	0.000626	0.062583%	206
38.-	SANTA APOLONIA TEACALCO	52,662	0.000449	0.044884%	148
39.-	SANTA CATARINA AYOMETLA	134,862	0.001149	0.114944%	379
40.-	SANTA CRUZ QUILEHTLA	107,759	0.000918	0.091844%	303
41.-	SANTA CRUZ TLAXCALA	1,693,348	0.014433	1.443258%	4,758
42.-	SANTA ISABEL XILOXOTLA	567,232	0.004835	0.483458%	1,594
43.-	TENANCINGO	455,295	0.003881	0.388053%	1,279
44.-	TEOLOCHOLCO	1,370,737	0.011683	1.168293%	3,851
45.-	TEPETITLA DE LARDIZABAL	632,156	0.005388	0.538793%	1,776
46.-	TEPEYANCO	443,297	0.003778	0.377827%	1,246
47.-	TERRENATE	301,747	0.002572	0.257182%	848
48.-	TETLA DE LA SOLIDARIDAD	5,971,738	0.050898	5.089773%	16,779
49.-	TETLATLAHUCA	115,115	0.000981	0.098114%	323
50.-	TLAXCALA	24,084,752	0.205277	20.527677%	67,672
51.-	TLAXCO	1,722,468	0.014681	1.468077%	4,840
52.-	TOCATLÁN	163,254	0.001391	0.139143%	459
53.-	TOTOLAC	1,891,070	0.016118	1.611778%	5,313
54.-	TZOMPANTEPEC	626,208	0.005337	0.533723%	1,759
55.-	XALOZTOC	1,846,987	0.015742	1.574206%	5,190
56.-	XALTOCAN	893,361	0.007614	0.761421%	2,510
57.-	XICOHTZINCO	2,389,490	0.020366	2.036586%	6,714
58.-	YAUHQUEMEHCAN	4,440,369	0.037846	3.784571%	12,476
59.-	ZACATELCO	1,549,302	0.013205	1.320486%	4,353
60.-	ZITLALTEPEC DE T. S. S.	245,518	0.002093	0.209257%	690
TOTALES		117,328,188	1.000000	100.000000%	329,662

DETERMINACIÓN DEL FONDO RECAUDATORIO (V)

3,296,622

25%

824,155

MONTO DE LA RECAUDACIÓN ESTATAL PARTICIPABLE:

JULIO - SEPTIEMBRE DE 2019

NO.	MUNICIPIO	DERECHOS DE AGUA 2018 (A)	DERECHOS DE AGUA 2017 (B)	DINAMICA DE CRECIMIENTO C=(A/B)	FACTOR DE DISTRIBUCIÓN D=C/TOTAL C	PARTICIPACIÓN (D*20)
1.-	ACUAMANALA DE M. H.	381,588	94,088	4.0557	5.680745%	46,818
2.-	ATLIZAYANCA	703,534	362,219	1.9423	2.720562%	22,422
3.-	AMAXAC DE GRO.	640,103	604,125	1.0596	1.484116%	12,231
4.-	APETATITLAN DE A. C.	2,968,309	2,483,346	1.1953	1.674236%	13,798
5.-	APIZACO	36,822,375	30,927,775	1.1906	1.667662%	13,744
6.-	ATLANGATEPEC	704,798	204,751	3.4422	4.821514%	39,737
7.-	BENITO JUAREZ	535,500	476,055	1.1249	1.575604%	12,985
8.-	CALPULALPAN	6,359,469	8,126,220	0.7826	1.096168%	9,034
9.-	CHIAUTEMPAN	15,735,207	13,446,658	1.1702	1.639091%	13,509
10.-	CONTLA DE J. C.	1,245,648	939,723	1.3255	1.856694%	15,302
11.-	CUAPIAXTLA	777,809	680,250	1.1434	1.601582%	13,200
12.-	CUAXOMULCO	708,621	769,105	0.9214	1.290545%	10,636
13.-	EL CARMEN TEQUEXQUITLA	465,760	713,232	0.6530	0.914695%	7,539
14.-	EMILIANO ZAPATA	207,044	194,768	1.0630	1.488983%	12,272
15.-	ESPAÑITA	1,146,566	999,676	1.1469	1.606514%	13,240
16.-	HUAMANTLA	21,181,913	24,062,118	0.8803	1.233037%	10,162
17.-	HUEYOTLIPAN	738,995	2,175,933	0.3396	0.475708%	3,921
18.-	IXTACUIXTLA DE M. M.	305,658	301,480	1.0139	1.420110%	11,704
19.-	IXTENCO	571,990	1,266,681	0.4516	0.632508%	5,213
20.-	LA MAGDALENA TLALTELULCO	1,137,493	1,029,941	1.1044	1.546968%	12,749
21.-	LAZARO CARDENAS	104,996	190,809	0.5503	0.770759%	6,352
22.-	MAZATECOCHCO DE J. M. M.	699,500	778,713	0.8983	1.258216%	10,370
23.-	MUÑOZ DE D. A.	87,103	136,760	0.6369	0.892111%	7,352
24.-	NANACAMILPA DE M. A.	3,074,889	3,554,946	0.8650	1.211550%	9,985
25.-	NATIVITAS	1,398,762	1,022,015	1.3686	1.917041%	15,799
26.-	PANOTLA	1,952,626	1,462,819	1.3348	1.869706%	15,409
27.-	PAPALOTLA DE X.	1,153,687	977,204	1.1806	1.653665%	13,629
28.-	SANCTORUM DE L. C.	401,207	402,227	0.9975	1.397147%	11,515
29.-	SAN DAMIAN TEXOLOC	596,818	554,791	1.0758	1.506806%	12,418
30.-	SAN FCO. TETLANOHCAN	1,359,732	938,104	1.4494	2.030239%	16,732
31.-	SAN JERONIMO ZACUALPAN	248,852	210,450	1.1825	1.656293%	13,650
32.-	SAN JOSE TEACALCO	571,722	495,498	1.1538	1.616173%	13,320
33.-	SAN JUAN HUACTZINCO	350,645	325,825	1.0762	1.507399%	12,423
34.-	SAN LORENZO AXOCOMANITLA	231,707	196,840	1.1771	1.648810%	13,589
35.-	SAN LUCAS TECOPILCO	564,735	339,435	1.6638	2.330413%	19,206
36.-	SAN PABLO DEL MONTE	6,414,522	5,982,649	1.0722	1.501812%	12,377
37.-	SANTA ANA NOPALUCAN	443,350	374,615	1.1835	1.657702%	13,662
38.-	SANTA APOLONIA TEACALCO	856,400	701,600	1.2206	1.709747%	14,091
39.-	SANTA CATARINA AYOMETLA	297,332	260,484	1.1415	1.598842%	13,177
40.-	SANTA CRUZ QUILEHTLA	188,682	464,592	0.4061	0.568858%	4,688
41.-	SANTA CRUZ TLAXCALA	856,948	542,823	1.5787	2.211266%	18,224
42.-	SANTA ISABEL XILOXOTLA	801,542	801,542	1.0000	1.400699%	11,544
43.-	TENANCINGO	571,926	472,790	1.2097	1.694402%	13,965
44.-	TEOLOCHOLCO	1,218,872	1,507,481	0.8085	1.132534%	9,334
45.-	TEPETITLA DE LARDIZABAL	555,688	506,685	1.0967	1.536165%	12,660
46.-	TEPEYANCO	249,060	284,184	0.8764	1.227578%	10,117
47.-	TERRENATE	652,073	715,567	0.9113	1.276412%	10,520
48.-	TETLA DE LA SOLIDARIDAD	1,995,504	1,546,316	1.2905	1.807587%	14,897
49.-	TETLATLAHUCA	469,751	432,960	1.0850	1.519724%	12,525
50.-	TLAXCALA	42,701,762	41,151,201	1.0377	1.453477%	11,979
51.-	TLAXCO	1,231,491	1,157,244	1.0642	1.490566%	12,285
52.-	TOCATLAN	291,996	264,151	1.1054	1.548351%	12,761
53.-	TOTOLAC	1,247,814	931,276	1.3399	1.876793%	15,468
54.-	TZOMPANTEPEC	1,181,735	811,949	1.4554	2.038620%	16,801
55.-	XALOZTOC	935,710	1,245,689	0.7512	1.052147%	8,671
56.-	XALTOCAN	1,281,812	444,679	2.8826	4.037593%	33,276
57.-	XICOHTZINCO	1,188,112	814,332	1.4590	2.043623%	16,843
58.-	YAUHQUEMEHCAN	3,392,709	3,143,358	1.0793	1.511811%	12,460
59.-	ZACATELCO	5,507,602	5,092,784	1.0815	1.514789%	12,484
60.-	ZITLALTEPEC DE T. S. S.	93,319	145,960	0.6393	0.895532%	7,381
TOTALES		180,761,073	171,241,491	71.3929	100.000000%	824,155

MONTO DE LA RECAUDACIÓN ESTATAL PARTICIPABLE:

DETERMINACIÓN DEL FONDO DE ESTABILIZACIÓN (VI)

3,296,622

10%

329,662

JULIO - SEPTIEMBRE DE 2019

NO.	MUNICIPIO	DERECHOS DE AGUA 2018 (A)	DINAMICA DE CRECIMIENTO B=(A/TOTAL A)	FACTOR DE DISTRIBUCIÓN C=(B/TOTAL B)	PARTICIPACIÓN D=(C* REC. ESTATAL)
1.-	ACUAMANALA DE M. H.	381,588	0.0021	0.211101%	696
2.-	ATLTZAYANCA	703,534	0.0039	0.389207%	1,283
3.-	AMAXAC DE GRO.	640,103	0.0035	0.354116%	1,167
4.-	APETATITLAN DE A. C.	2,968,309	0.0164	1.642117%	5,413
5.-	APIZACO	36,822,375	0.2037	20.370744%	67,155
6.-	ATLANGATEPEC	704,798	0.0039	0.389906%	1,285
7.-	BENITO JUAREZ	535,500	0.0030	0.296247%	977
8.-	CALPULALPAN	6,359,469	0.0352	3.518163%	11,598
9.-	CHIAUTEMPAN	15,735,207	0.0870	8.704975%	28,697
10.-	CONTLA DE J. C.	1,245,648	0.0069	0.689113%	2,272
11.-	CUAPIAXTLA	777,809	0.0043	0.430297%	1,419
12.-	CUAXOMULCO	708,621	0.0039	0.392021%	1,292
13.-	EL CARMEN TEQUXQUITLA	465,760	0.0026	0.257666%	849
14.-	EMILIANO ZAPATA	207,044	0.0011	0.114540%	378
15.-	ESPANITA	1,146,566	0.0063	0.634299%	2,091
16.-	HUAMANTLA	21,181,913	0.1172	11.718183%	38,630
17.-	HUEYOTLIPAN	738,995	0.0041	0.408824%	1,348
18.-	IXTACUIXTLA DE M. M.	305,658	0.0017	0.169095%	557
19.-	IXTENCO	571,990	0.0032	0.316434%	1,043
20.-	LA MAGDALENA TLALTELULCO	1,137,493	0.0063	0.629280%	2,074
21.-	LAZARO CARDENAS	104,996	0.0006	0.058086%	191
22.-	MAZATECOCHCO DE J. M. M.	699,500	0.0039	0.386975%	1,276
23.-	MUÑOZ DE D. A.	87,103	0.0005	0.048187%	159
24.-	NANACAMILPA DE M. A.	3,074,889	0.0170	1.701079%	5,608
25.-	NATIVITAS	1,398,762	0.0077	0.773818%	2,551
26.-	PANOTLA	1,952,626	0.0108	1.080225%	3,561
27.-	PAPALOTLA DE X.	1,153,687	0.0064	0.638239%	2,104
28.-	SANCTORUM DE L. C.	401,207	0.0022	0.221954%	732
29.-	SAN DAMIAN TEXOLOC	596,818	0.0033	0.330170%	1,088
30.-	SAN FCO. TETLANOHCAN	1,359,732	0.0075	0.752226%	2,480
31.-	SAN JERONIMO ZACUALPAN	248,852	0.0014	0.137669%	454
32.-	SAN JOSE TEACALCO	571,722	0.0032	0.316286%	1,043
33.-	SAN JUAN HUACTZINCO	350,645	0.0019	0.193983%	639
34.-	SAN LORENZO AXOCOMANITLA	231,707	0.0013	0.128184%	423
35.-	SAN LUCAS TECOPILCO	564,735	0.0031	0.312421%	1,030
36.-	SAN PABLO DEL MONTE	6,414,522	0.0355	3.548619%	11,698
37.-	SANTA ANA NOPALUCAN	443,350	0.0025	0.245269%	809
38.-	SANTA APOLONIA TEACALCO	856,400	0.0047	0.473775%	1,562
39.-	SANTA CATARINA AYOMETLA	297,332	0.0016	0.164489%	542
40.-	SANTA CRUZ QUILEHTLA	188,682	0.0010	0.104382%	344
41.-	SANTA CRUZ TLAXCALA	856,948	0.0047	0.474078%	1,563
42.-	SANTA ISABEL XILOXOTLA	801,542	0.0044	0.443426%	1,462
43.-	TENANCINGO	571,926	0.0032	0.316399%	1,043
44.-	TEOLOCHOLCO	1,218,872	0.0067	0.674300%	2,223
45.-	TEPETITLA DE LARDIZABAL	555,688	0.0031	0.307416%	1,013
46.-	TEPEYANCO	249,060	0.0014	0.137784%	454
47.-	TERRENATE	652,073	0.0036	0.360738%	1,189
48.-	TETLA DE LA SOLIDARIDAD	1,995,504	0.0110	1.103946%	3,639
49.-	TETLATLAHUCA	469,751	0.0026	0.259874%	857
50.-	TLAXCALA	42,701,762	0.2362	23.623317%	77,877
51.-	TLAXCO	1,231,491	0.0068	0.681281%	2,246
52.-	TOCATLÁN	291,996	0.0016	0.161537%	533
53.-	TOTOLAC	1,247,814	0.0069	0.690311%	2,276
54.-	TZOMPANTEPEC	1,181,735	0.0065	0.653755%	2,155
55.-	XALOZTOC	935,710	0.0052	0.517650%	1,706
56.-	XALTOCAN	1,281,812	0.0071	0.709119%	2,338
57.-	XICOHTZINCO	1,188,112	0.0066	0.657283%	2,167
58.-	YAUHQUEMEHCAN	3,392,709	0.0188	1.876902%	6,187
59.-	ZACATELCO	5,507,602	0.0305	3.046896%	10,044
60.-	ZITLALTEPEC DE T. S. S.	93,319	0.0005	0.051626%	170
TOTALES		180,761,073	1.0000	100.000000%	329,662




TOTAL DE PARTICIPACIONES A MUNICIPIOS






JULIO- SEPTIEMBRE DE 2019

NO.	MUNICIPIO	PARTICIPACION FONDO I (A)	PARTICIPACION FONDO II (B)	PARTICIPACION FONDO III (C)	PARTICIPACION FONDO IV (D)	PARTICIPACION FONDO V (E)	PARTICIPACION FONDO VI (F)	PARTICIPACION FONDO VII (F)	PARTICIPACION EN INCREMENTOS E=B+C+D+E+F	TOTAL DE PARTICIPACIONES
1.-	ACUAMANALA DE M. H.	4,008,469	3,069	22,235	2,233	46,818	696	3,363	78,414	4,086,883
2.-	ATLTZAYANCA	7,160,271	8,895	9,728	2,219	22,422	1,283	5,524	50,072	7,210,343
3.-	AMAXAC DE GRO.	5,002,273	5,773	12,486	1,740	12,231	1,167	5,129	38,526	5,040,799
4.-	APETATITLAN DE A. C.	6,421,540	7,910	12,491	5,376	13,798	5,413	5,473	50,462	6,472,002
5.-	APIZACO	26,667,935	40,727	14,711	70,252	13,744	67,155	6,780	213,369	26,881,304
6.-	ATLANGATEPEC	5,210,078	3,417	16,690	1,090	39,737	1,285	2,900	65,120	5,275,198
7.-	BENITO JUAREZ	4,092,740	3,128	15,400	436	12,985	977	3,392	36,318	4,129,059
8.-	CALPULALPAN	13,263,670	25,063	18,738	13,888	9,034	11,598	8,405	86,727	13,350,397
9.-	CHIAUTEMPAN	17,666,417	36,265	11,265	11,175	13,509	28,697	9,133	110,043	17,776,460
10.-	CONTLA DE J. C.	9,749,111	19,855	12,845	2,321	15,302	2,272	9,063	61,658	9,810,769
11.-	CUAPIAXTLA	6,146,526	7,944	9,510	833	13,200	1,419	5,752	38,657	6,185,183
12.-	CUAXOMULCO	4,626,044	2,731	12,590	812	10,636	1,292	2,625	30,687	4,656,731
13.-	EL CARMEN TEQUEXQUITLA	6,340,873	8,940	9,624	1,698	7,539	8,490	6,280	34,930	6,375,804
14.-	EMILIANO ZAPATA	3,674,353	2,363	20,000	411	12,272	378	2,849	38,272	3,712,625
15.-	ESPANITA	4,717,289	4,490	11,013	866	13,240	2,091	4,230	35,931	4,753,219
16.-	HUAMANTLA	22,202,586	48,115	18,463	25,965	10,162	38,630	9,635	150,970	22,353,556
17.-	HUEYOTLIPAN	6,165,472	7,550	10,415	891	3,921	1,348	5,457	29,581	6,195,053
18.-	IXTACUIXTLA DE M. M.	10,305,256	19,852	16,172	6,419	11,704	557	8,574	63,278	10,368,533
19.-	IXTENCO	4,943,210	3,667	6,304	320	5,213	1,043	3,308	19,856	4,963,066
20.-	LA MAGDALENA TLALTELULCO	6,460,854	9,776	13,611	2,797	12,749	2,074	6,727	47,735	6,508,589
21.-	LAZARO CARDENAS	4,055,982	1,607	9,098	153	6,352	1,917	1,766	19,167	4,075,149
22.-	MAZATECOCHCO DE J. M. M.	4,985,055	5,647	12,361	659	10,370	1,276	5,037	35,350	5,020,405
23.-	MUÑOZ DE D. A.	3,881,996	2,424	8,753	252	7,352	159	2,780	21,719	3,903,716
24.-	NANACAMILPA DE M. A.	7,028,461	9,383	22,137	6,423	9,985	5,608	5,928	59,464	7,087,925
25.-	NATIVITAS	8,302,866	12,977	14,281	1,457	15,799	2,551	6,954	54,020	8,356,886
26.-	PANOTLA	8,452,559	14,066	16,454	6,009	15,409	3,561	7,397	62,896	8,515,455
27.-	PAPALOTLA DE X.	9,246,624	15,728	12,082	9,352	13,629	2,104	7,567	60,462	9,307,086
28.-	SANCTORUM DE L. C.	4,874,076	4,916	12,233	1,273	11,515	732	4,484	4,909,229	4,909,229
29.-	SAN DAMIAN TEXoloc	4,289,367	2,885	18,234	500	12,418	1,088	2,985	38,110	4,327,477
30.-	SAN FCO. TETLANOHCAN	5,314,287	5,651	14,654	439	16,732	2,480	4,723	44,680	5,358,967
31.-	SAN JERONIMO ZACUALPAN	4,215,520	1,951	16,264	227	13,650	454	2,055	34,603	4,250,123
32.-	SAN JOSE TEACALCO	4,312,845	3,068	16,280	275	13,320	1,043	3,158	37,143	4,349,988
33.-	SAN JUAN HUACATZINCO	4,320,878	3,891	13,977	487	12,423	609	4,000	35,417	4,356,295
34.-	SAN LORENZO AXOCOMANITLA	3,856,740	2,910	12,159	353	13,589	423	3,350	32,784	3,889,524
35.-	SAN LUCAS TECOPILCO	3,693,315	1,622	16,691	589	19,206	1,030	1,944	41,083	3,734,398
36.-	SAN PABLO DEL MONTE	16,133,953	40,011	16,382	4,005	12,377	11,698	11,038	95,511	16,229,464
37.-	SANTA ANA NOPALUCAN	4,628,179	4,026	7,705	206	13,662	809	3,870	30,279	4,658,458
38.-	SANTA APOLONIA TEACALCO	3,821,234	2,362	13,253	148	14,091	1,562	2,743	34,157	3,855,392
39.-	SANTA CATARINA AYOMETLA	4,739,030	4,567	9,304	379	13,177	542	4,287	32,255	4,771,285
40.-	SANTA CRUZ QUILEHTLA	4,233,514	3,713	5,734	303	4,688	344	3,911	18,693	4,252,208
41.-	SANTA CRUZ TLAXCALA	6,631,470	10,485	11,449	4,758	18,224	1,563	7,025	53,504	6,684,973
42.-	SANTA ISABEL XILOXOTLA	3,865,382	2,586	21,975	1,594	11,544	1,462	2,963	42,124	3,907,506
43.-	TENANCINGO	5,480,148	6,648	13,061	1,279	13,965	1,043	5,392	41,388	5,521,535
44.-	TEOLOCHOLCO	7,389,182	12,629	15,852	3,851	9,334	2,223	7,602	51,491	7,440,673
45.-	TEPITITLA DE LARDIZABAL	6,684,880	10,909	13,934	1,776	12,660	1,013	7,258	47,550	6,732,431
46.-	TEPEYANCO	5,139,682	6,240	11,938	1,246	10,117	454	5,401	35,396	5,175,078
47.-	TERRENATE	5,841,663	7,638	10,212	848	10,520	1,189	5,820	36,227	5,877,891
48.-	TETLA DE LA SOLIDARIDAD	9,417,436	16,893	14,352	16,779	14,897	3,639	7,970	74,531	9,491,967
49.-	TETLATLAHUCA	5,360,669	6,948	17,489	323	12,525	857	5,758	43,901	5,404,570
50.-	TLAXCALA	30,805,357	49,236	14,788	67,672	11,979	77,877	7,100	228,652	31,034,009
51.-	TLAXCO	11,253,367	22,033	14,403	4,840	12,285	2,246	8,717	64,524	11,317,891
52.-	TOCATLÁN	4,072,300	3,027	11,689	459	12,761	533	3,302	31,769	4,104,070
53.-	TOTOLAC	7,802,010	11,299	13,101	5,313	15,468	2,276	6,441	53,898	7,855,908
54.-	TZOMPANTEPEC	7,028,924	8,474	10,867	1,759	16,801	2,155	5,363	45,421	7,074,344
55.-	XALOZTOC	7,835,355	12,383	12,796	5,190	8,671	1,706	7,034	47,780	7,883,135
56.-	XALTOCAN	5,278,443	5,316	15,183	2,510	33,276	2,338	4,457	63,080	5,341,523
57.-	XICOHTZINCO	5,671,595	7,060	22,006	6,714	16,843	2,167	5,516	60,305	5,731,900
58.-	YAUHQUEMEHCAN	9,775,624	19,837	13,506	12,476	12,460	6,187	9,020	73,486	9,849,110
59.-	ZACATELCO	11,396,354	22,111	12,723	4,353	12,484	10,044	8,634	70,350	11,466,704
60.-	ZITLALTEPEC DE T. S. S.	4,792,100	4,639	10,506	690	7,381	170	4,310	27,695	4,819,795
TOTAL:		450,733,393	659,324	824,155	329,662	824,155	329,662	329,662	3,296,622	454,030,015

		CONCILIACION DE PARTICIPACIONES A MUNICIPIOS A JULIO-SEPTIEMBRE 2019				
NO.	MUNICIPIO	TOTAL DE PARTICIPACIONES FORMULA	TOTAL DE PARTICIPACIONES CALENDARIO	AJUSTE A JUL SEP 2019	%	
1.-	ACUAMANALA DE M. H.	4,086,883	4,008,469	78,414	1.96%	
2.-	ATLTZAYANCA	7,210,343	7,160,271	50,072	0.70%	
3.-	AMAXAC DE GRO.	5,040,799	5,002,273	38,526	0.77%	
4.-	APETATITLAN DE A. C.	6,472,002	6,421,540	50,462	0.79%	
5.-	APIZACO	26,881,304	26,667,935	213,369	0.80%	
6.-	ATLANGATEPEC	5,275,198	5,210,078	65,120	1.25%	
7.-	BENITO JUAREZ	4,129,059	4,092,740	36,318	0.89%	
8.-	CALPULALPAN	13,350,397	13,263,670	86,727	0.65%	
9.-	CHIAUTEMPAN	17,776,460	17,666,417	110,043	0.62%	
10.-	CONTLA DE J. C.	9,810,769	9,749,111	61,658	0.63%	
11.-	CUAPIXTLA	6,185,183	6,146,526	38,657	0.63%	
12.-	CUAXOMULCO	4,656,731	4,626,044	30,687	0.66%	
13.-	EL CARMEN TEQUEXQUITLA	6,375,804	6,340,873	34,930	0.55%	
14.-	EMILIANO ZAPATA	3,712,625	3,674,353	38,272	1.04%	
15.-	ESPAÑITA	4,753,219	4,717,289	35,931	0.76%	
16.-	HUAMANTLA	22,353,556	22,202,586	150,970	0.68%	
17.-	HUEYOTLIPAN	6,195,053	6,165,472	29,581	0.48%	
18.-	IXTACUXTLA DE M. M.	10,368,533	10,305,256	63,278	0.61%	
19.-	IXTENCO	4,963,066	4,943,210	19,856	0.40%	
20.-	LA MAGDALENA TLALTELUICO	6,508,589	6,460,854	47,735	0.74%	
21.-	LAZARO CARDENAS	4,075,149	4,055,982	19,167	0.47%	
22.-	MAZATECOCHCO DE J. M. M.	5,020,405	4,985,055	35,350	0.71%	
23.-	MUÑOZ DE D. A.	3,903,716	3,881,996	21,719	0.56%	
24.-	NANACAMILPA DE M. A.	7,087,925	7,028,461	59,464	0.85%	
25.-	NATIVITAS	8,356,886	8,302,866	54,020	0.65%	
26.-	PANOTLA	8,515,455	8,452,559	62,896	0.74%	
27.-	PAPALOTLA DE X.	9,307,086	9,246,624	60,462	0.65%	
28.-	SANCTORUM DE L. C.	4,909,229	4,874,076	35,153	0.72%	
29.-	SAN DAMIAN TEXOLOC	4,327,477	4,289,367	38,110	0.89%	
30.-	SAN FCO. TETLANOHCAN	5,358,967	5,314,287	44,680	0.84%	
31.-	SAN JERONIMO ZACUALPAN	4,250,123	4,215,520	34,603	0.82%	
32.-	SAN JOSE TEACALCO	4,349,988	4,312,845	37,143	0.86%	
33.-	SAN JUAN HUACTZINCO	4,356,295	4,320,878	35,417	0.82%	
34.-	SAN LORENZO AXOCOMANITLA	3,889,524	3,856,740	32,784	0.85%	
35.-	SAN LUCAS TECOPILCO	3,734,398	3,693,315	41,083	1.11%	
36.-	SAN PABLO DEL MONTE	16,229,464	16,133,953	95,511	0.59%	
37.-	SANTA ANA NOPALUCAN	4,658,458	4,628,179	30,279	0.65%	
38.-	SANTA APOLONIA TEACALCO	3,855,392	3,821,234	34,157	0.89%	
39.-	SANTA CATARINA AYOMETLA	4,771,285	4,739,030	32,255	0.68%	
40.-	SANTA CRUZ QUILEHTLA	4,252,208	4,233,514	18,693	0.44%	
41.-	SANTA CRUZ TLAXCALA	6,684,973	6,631,470	53,504	0.81%	
42.-	SANTA ISABEL XILOXOTLA	3,907,506	3,865,382	42,124	1.09%	
43.-	TENANCINGO	5,521,535	5,480,148	41,388	0.76%	
44.-	TEOLOCHOLCO	7,440,673	7,389,182	51,491	0.70%	
45.-	TEPETITLA DE LARDIZABAL	6,732,431	6,684,880	47,550	0.71%	
46.-	TEPEYANCO	5,175,078	5,139,682	35,396	0.69%	
47.-	TERRENATE	5,877,891	5,841,663	36,227	0.62%	
48.-	TETLA DE LA SOLIDARIDAD	9,491,967	9,417,436	74,531	0.79%	
49.-	TETLATLAHUCA	5,404,570	5,360,669	43,901	0.82%	
50.-	TLAXCALA	31,034,009	30,805,357	228,652	0.74%	
51.-	TLAXCO	11,317,891	11,253,367	64,524	0.57%	
52.-	TOCATLÁN	4,104,070	4,072,300	31,769	0.78%	
53.-	TOTOLAC	7,855,908	7,802,010	53,898	0.69%	
54.-	TZOMPANTEPEC	7,074,344	7,028,924	45,421	0.65%	
55.-	XALOZTOC	7,883,135	7,835,355	47,780	0.61%	
56.-	XALTOCAN	5,341,523	5,278,443	63,080	1.20%	
57.-	XICOHTZINCO	5,731,900	5,671,595	60,305	1.06%	
58.-	YAUHQUEMEHCAN	9,849,110	9,775,624	73,486	0.75%	
59.-	ZACATELCO	11,466,704	11,396,354	70,350	0.62%	
60.-	ZITLALTEPEC DE T. S. S.	4,819,795	4,792,100	27,695	0.58%	
TOTAL		454,030,015	450,733,393	3,296,622	0.73%	

Ajuste trimestral de Participaciones a Municipios de Julio-Septiembre de 2019 Desglosado por Fondo													
MUNICIPIO	FGP	FFM	FOFIE	IEPS	TENENCIA	ISAN COMPENSACION	ISAN	DIV. Y ESPECT. PUB.	RIFAS SORTEOS	TENENCIA ESTATAL	NOMINAS	HOSPEDAJE	TOTAL
ACUAMANALA DE M. H.	-98,862	-70,948	142,795	28,176	0	-180	-7,356	609	-131	-1,384	85,640	55	78,414
ATLTLZAYANCA	-63,129	-45,304	91,183	17,992	0	-115	-4,697	389	-84	-884	54,686	35	50,072
AMAXAC DE GRO.	-48,573	-34,858	70,158	13,843	0	-89	-3,614	299	-65	-680	42,077	27	38,526
APETATITLAN DE A. C.	-63,622	-45,658	91,894	18,132	0	-116	-4,734	392	-85	-891	55,113	35	50,462
APIZACO	-269,009	-193,053	388,555	76,668	0	-490	-20,016	1,656	-358	-3,766	233,033	149	213,369
ATLANGATEPEC	-82,101	-58,919	118,586	23,399	0	-150	-6,109	505	-109	-1,149	71,121	45	65,120
BENITO JUAREZ	-45,789	-32,860	66,137	13,050	0	-83	-3,407	282	-61	-641	39,665	25	36,318
CALPULALPAN	-109,343	-78,469	157,934	31,163	0	-199	-8,136	673	-145	-1,531	94,720	60	86,727
CHIAUTEMPAN	-138,739	-99,565	200,394	39,541	0	-253	-10,323	854	-184	-1,942	120,185	77	110,043
CONTLA DE J. C.	-77,736	-55,787	112,282	22,155	0	-142	-5,784	479	-103	-1,088	67,340	43	61,658
CUAPIAXTLA	-48,738	-34,976	70,397	13,890	0	-89	-3,626	300	-65	-682	42,220	27	38,657
CUAXOMULCO	-38,689	-27,765	55,883	11,027	0	-71	-2,879	238	-51	-542	33,515	21	30,687
EL CARMEN TEQUEXQUITLA	-44,039	-31,605	63,610	12,551	0	-80	-3,277	271	-59	-617	38,150	24	34,930
EMILIANO ZAPATA	-48,252	-34,628	69,695	13,752	0	-88	-3,590	297	-64	-676	41,799	27	38,272
ESPAÑITA	-45,300	-32,510	65,432	12,911	0	-83	-3,371	279	-60	-634	39,242	25	35,931
HUAMANTLA	-190,338	-136,595	274,923	54,247	0	-347	-14,162	1,172	-253	-2,665	164,883	105	150,970
HUEYOTLIPAN	-37,295	-26,765	53,869	10,629	0	-68	-2,775	230	-50	-522	32,307	21	29,581
IXTACUIXTLA DE M. M.	-79,779	-57,253	115,232	22,737	0	-145	-5,936	491	-106	-1,117	69,110	44	63,278
IXTENCO	-25,034	-17,965	36,159	7,135	0	-46	-1,863	154	-33	-350	21,686	14	19,856
LA MAGDALENA TLALTELULCO	-60,184	-43,190	86,929	17,152	0	-110	-4,478	370	-80	-843	52,135	33	47,735
LAZARO CARDENAS	-24,165	-17,342	34,904	6,887	0	-44	-1,798	149	-32	-338	20,934	13	19,167
MAZATECOCHCO DE J. M. M.	-44,568	-31,984	64,374	12,702	0	-81	-3,316	274	-59	-624	38,608	25	35,350
MUÑOZ DE D. A.	-27,383	-19,651	39,552	7,804	0	-50	-2,037	169	-36	-383	23,721	15	21,719
NANACAMILPA DE M. A.	-74,970	-53,802	108,286	21,367	0	-137	-5,578	462	-100	-1,050	64,944	41	59,464
NATIVITAS	-68,107	-48,876	98,373	19,411	0	-124	-5,068	419	-91	-953	58,998	38	54,020
PANOTLA	-79,297	-56,907	114,536	22,600	0	-145	-5,900	488	-105	-1,110	68,692	44	62,896
PAPALOTLA DE X.	-76,228	-54,705	110,104	21,725	0	-139	-5,672	469	-101	-1,067	66,034	42	60,462
SANCTORUM DE L. C.	-44,320	-31,806	64,015	12,631	0	-81	-3,298	273	-59	-620	38,393	25	35,153
SAN DAMIAN TEXOLOC	-48,048	-34,482	69,401	13,694	0	-88	-3,575	296	-64	-673	41,623	27	38,110
SAN FCO. TETLANOHCAN	-56,331	-40,425	81,364	16,054	0	-103	-4,191	347	-75	-789	48,797	31	44,680
SAN JERONIMO ZACUALPAN	-43,626	-31,308	63,013	12,433	0	-80	-3,246	269	-58	-611	37,792	24	34,603
SAN JOSE TEACALCO	-46,829	-33,607	67,639	13,346	0	-85	-3,484	288	-62	-656	40,566	26	37,143
SAN JUAN HUACTZINCO	-44,653	-32,045	64,496	12,726	0	-81	-3,322	275	-59	-625	38,681	25	35,417
SAN LORENZO AXOCOMANITLA	-41,333	-29,662	59,701	11,780	0	-75	-3,075	254	-55	-579	35,805	23	32,784
SAN LUCAS TECOPILCO	-51,796	-37,171	74,813	14,762	0	-94	-3,854	319	-69	-725	44,869	29	41,083
SAN PABLO DEL MONTE	-120,417	-86,417	173,930	34,319	0	-220	-8,960	741	-160	-1,686	104,313	67	95,511
SANTA ANA NOPALUCAN	-38,175	-27,396	55,139	10,880	0	-70	-2,840	235	-51	-534	33,069	21	30,279
SANTA APOLONIA TEACALCO	-43,065	-30,905	62,202	12,274	0	-79	-3,204	265	-57	-603	37,305	24	34,157
SANTA CATARINA AYOMETLA	-40,667	-29,184	58,739	11,590	0	-74	-3,026	250	-54	-569	35,228	23	32,255
SANTA CRUZ QUILEHTLA	-23,568	-16,913	34,041	6,717	0	-43	-1,754	145	-31	-330	20,416	13	18,693
SANTA CRUZ TLAXCALA	-67,456	-48,410	97,433	19,225	0	-123	-5,019	415	-90	-944	58,435	37	53,504
SANTA ISABEL XILOXOTLA	-53,108	-38,113	76,709	15,136	0	-97	-3,952	327	-71	-744	46,006	29	42,124
TENANCINGO	-52,180	-37,447	75,369	14,872	0	-95	-3,883	321	-69	-731	45,202	29	41,388
TEOLOCHOLCO	-64,918	-46,588	93,767	18,502	0	-118	-4,830	400	-86	-909	56,236	36	51,491
TEPETITLA DE LARDIZABAL	-59,950	-43,023	86,591	17,086	0	-109	-4,461	369	-80	-839	51,933	33	47,550
TEPEYANCO	-44,626	-32,026	64,457	12,719	0	-81	-3,320	275	-59	-625	38,658	25	35,396
TERRENATE	-45,674	-32,778	65,972	13,017	0	-83	-3,398	281	-61	-639	39,566	25	36,227
TETLA DE LA SOLIDARIDAD	-93,966	-67,434	135,724	26,781	0	-171	-6,992	578	-125	-1,316	81,400	52	74,531
TETLATLAHUCA	-55,349	-39,721	79,946	15,775	0	-101	-4,118	341	-74	-775	47,947	31	43,901
TLAXCALA	-288,278	-206,881	416,386	82,160	0	-526	-21,450	1,775	-383	-4,036	249,725	159	228,652
TLAXCO	-81,349	-58,380	117,500	23,185	0	-148	-6,053	501	-108	-1,139	70,470	45	64,524
TOCATLÁN	-40,054	-28,745	57,854	11,416	0	-73	-2,980	247	-53	-561	34,697	22	31,769
TOTOLAC	-67,953	-48,766	98,151	19,367	0	-124	-5,056	418	-90	-951	58,865	38	53,898
TZOMPANTEPEC	-57,265	-41,096	82,713	16,321	0	-104	-4,261	353	-76	-802	49,607	32	45,421
XALOZTOC	-60,240	-43,231	87,010	17,168	0	-110	-4,482	371	-80	-843	52,183	33	47,780
XALTOCAN	-79,529	-57,073	114,871	22,666	0	-145	-5,917	490	-106	-1,113	68,893	44	63,080
XICOHTZINCO	-76,031	-54,563	109,818	21,669	0	-139	-5,657	468	-101	-1,064	65,863	42	60,305
YAUHQUEMEHCAN	-92,649	-66,489	133,821	26,405	0	-169	-6,894	570	-123	-1,297	80,258	51	73,486
ZACATELCO	-88,695	-63,651	128,110	25,278	0	-162	-6,599	546	-118	-1,242	76,833	49	70,350
ZITLALTEPEC DE T. S. S.	-34,918	-25,058	50,435	9,952	0	-64	-2,598	215	-46	-489	30,248	19	27,695
TOTAL:	-4,156,287	-2,982,734	6,003,306	1,184,553	0	-7,577	-309,254	25,585	-5,526	-58,188	3,600,443	2,300	3,296,622




QUINTO. De conformidad con el numeral 5, fracción III de los Lineamientos para la Publicación de la Información a que se refiere el artículo 6 de la Ley de Coordinación Fiscal, se da a conocer la distribución del Fondo de Compensación y el Incentivo a la Venta Final de Gasolinas y Diésel por el período julio-septiembre de 2019, utilizando la fórmula establecida en el artículo 504-A del Código Financiero para el Estado de Tlaxcala y sus Municipios, quedando de la siguiente manera:

 		DETERMINACIÓN DE PARTICIPACIÓN DE INGRESO POR FONDO DE COMPENSACIÓN JULIO SEPTIEMBRE DE 2019			
PARTICIPACIONES FEDERALES		INGRESOS JUL-SEP 2019		PORCENTAJE A REPARTIR	
FONDO DE COMPENSACIÓN		121,459,210		20.00%	
TOTAL		121,459,210		24,291,842	

 		DETERMINACIÓN EN BASE A POBLACIÓN (I) DISTRIBUCIÓN DEL FONDO DE COMPENSACIÓN			
		24,291,842		70%	
		JULIO - SEPTIEMBRE DE 2019		17,004,289	

NO.	MUNICIPIO	POBLACION INTERCENSAL 2015	% DE DISTRIBUCIÓN	MONTO A DISTRIBUIR	MONTO PARTICIPABLE
1.-	ACUAMANALA DE M. H.	5,925	0.465492%	17,004,289	79,154
2.-	ATLTZAYANCA	17,173	1.349180%	17,004,289	229,419
3.-	AMAXAC DE GRO.	11,144	0.875518%	17,004,289	148,876
4.-	APETATITLAN DE A. C.	15,271	1.199751%	17,004,289	204,009
5.-	APIZACO	78,624	6.177019%	17,004,289	1,050,358
6.-	ATLANGATEPEC	6,597	0.518287%	17,004,289	88,131
7.-	BENITO JUAREZ	6,038	0.474370%	17,004,289	80,663
8.-	CALPULALPAN	48,385	3.801321%	17,004,289	646,388
9.-	CHIAUTEMPAN	70,011	5.500347%	17,004,289	935,295
10.-	CONTLA DE J. C.	38,330	3.011360%	17,004,289	512,060
11.-	CUAPIAXTLA	15,337	1.204937%	17,004,289	204,891
12.-	CUAXOMULCO	5,272	0.414190%	17,004,289	70,430
13.-	EL CARMEN TEQUEXQUITLA	17,259	1.355937%	17,004,289	230,567
14.-	EMILIANO ZAPATA	4,561	0.358331%	17,004,289	60,932
15.-	ESPAÑITA	8,668	0.680993%	17,004,289	115,798
16.-	HUAMANTLA	92,887	7.297578%	17,004,289	1,240,901
17.-	HUEYOTLIPAN	14,575	1.145071%	17,004,289	194,711
18.-	IXTACUIXTLA DE M. M.	38,324	3.010888%	17,004,289	511,980
19.-	IXTENCO	7,080	0.556233%	17,004,289	94,584
20.-	LA MAGDALENA TLALTELCO	18,873	1.482739%	17,004,289	252,129
21.-	LAZARO CARDENAS	3,103	0.243784%	17,004,289	41,454
22.-	MAZATECOCHCO DE J. M. M.	10,901	0.856427%	17,004,289	145,629
23.-	MUÑOZ DE D. A.	4,679	0.367601%	17,004,289	62,508
24.-	NANACAMILPA DE M. A.	18,115	1.423188%	17,004,289	242,003
25.-	NATIVITAS	25,053	1.968265%	17,004,289	334,689
26.-	PANOTLA	27,154	2.133328%	17,004,289	362,757
27.-	PAPALOTLA DE X.	30,364	2.385518%	17,004,289	405,640
28.-	SANCTORUM DE L. C.	9,490	0.745573%	17,004,289	126,779
29.-	SAN DAMIAN TEXOLOC	5,569	0.437523%	17,004,289	74,398
30.-	SAN FCO. TETLANOHCAN	10,910	0.857134%	17,004,289	145,749
31.-	SAN JERONIMO ZACUALPAN	3,767	0.295951%	17,004,289	50,324
32.-	SAN JOSE TEACALCO	5,923	0.465335%	17,004,289	79,127
33.-	SAN JUAN HUACTZINCO	7,511	0.590094%	17,004,289	100,341
34.-	SAN LORENZO AXOCOMANITLA	5,618	0.441373%	17,004,289	75,052
35.-	SAN LUCAS TECOPILCO	3,131	0.245984%	17,004,289	41,828
36.-	SAN PABLO DEL MONTE	77,242	6.068443%	17,004,289	1,031,896
37.-	SANTA ANA NOPALUCAN	7,773	0.610678%	17,004,289	103,841
38.-	SANTA APOLONIA TEACALCO	4,559	0.358173%	17,004,289	60,905
39.-	SANTA CATARINA AYOMETLA	8,817	0.692699%	17,004,289	117,789
40.-	SANTA CRUZ QUILEHTLA	7,169	0.563226%	17,004,289	95,773
41.-	SANTA CRUZ TLAXCALA	20,242	1.590293%	17,004,289	270,418
42.-	SANTA ISABEL XILOXOTLA	4,992	0.392192%	17,004,289	66,689
43.-	TENANCIINGO	12,834	1.008291%	17,004,289	171,453
44.-	TEOLOCHOLCO	24,380	1.915391%	17,004,289	325,699
45.-	TEPETITLA DE LARDIZABAL	21,060	1.654559%	17,004,289	281,346
46.-	TEPEYANCO	12,047	0.946461%	17,004,289	160,939
47.-	TERRENATE	14,746	1.158505%	17,004,289	196,996
48.-	TETLA DE LA SOLIDARIDAD	32,613	2.562209%	17,004,289	435,685
49.-	TETLATLAHUCA	13,414	1.053858%	17,004,289	179,201
50.-	TLAXCALA	95,051	7.467590%	17,004,289	1,269,811
51.-	TLAXCO	42,536	3.341800%	17,004,289	568,249
52.-	TOCATLAN	5,843	0.459050%	17,004,289	78,058
53.-	TOTOLAC	21,814	1.713796%	17,004,289	291,419
54.-	TZOMPANTEPEC	16,359	1.285229%	17,004,289	218,544
55.-	XALOZTOC	23,905	1.878073%	17,004,289	319,353
56.-	XALTOCAN	10,263	0.806303%	17,004,289	137,106
57.-	XICOHTZINCO	13,629	1.070749%	17,004,289	182,073
58.-	YAUHQUEMEHCAN	38,296	3.008688%	17,004,289	511,606
59.-	ZACATELCO	42,686	3.353585%	17,004,289	570,253
60.-	ZITLALTEPEC DE T. S. S.	8,955	0.703541%	17,004,289	119,632
TOTAL		1,272,847	100.00%	1,020,257,364	17,004,289

DISTRIBUCIÓN DEL FONDO DE COMPENSACIÓN		DETERMINACIÓN DEL FONDO RECAUDATORIO PREDIAL 10% (II)			24,291,842		2,429,184	
JULIO- SEPTIEMBRE DE 2019								
NO.	MUNICIPIO	PREDIAL DE 2018 (A)	PREDIAL DE 2017 (B)	DINAMICA DE CRECIMIENTO C=(A/B)	FACTOR DE DISTRIBUCIÓN D=C/TOTAL C	PARTICIPACIÓN F=(D*G\$)		
1.-	ACUAMANALA DE M. H.	794,608	429,589	1.8497	2.697921%	65,537		
2.-	ATLTZAYANCA	789,873	976,059	0.8092	1.180350%	28,673		
3.-	AMAXAC DE GRO.	619,347	596,299	1.0387	1.514954%	36,801		
4.-	APETATITLAN DE A. C.	1,913,253	1,841,193	1.0391	1.515663%	36,818		
5.-	APIZACO	25,002,984	20,431,165	1.2238	1.784959%	43,360		
6.-	ATLANGATEPEC	388,004	279,455	1.3884	2.025134%	49,194		
7.-	BENITO JUAREZ	155,296	121,220	1.2811	1.868596%	45,392		
8.-	CALPULALPAN	4,942,914	3,170,932	1.5588	2.273661%	55,231		
9.-	CHIAUTEMPAN	3,977,328	4,244,356	0.9371	1.366813%	33,202		
10.-	CONTLA DE J. C.	825,878	772,866	1.0686	1.558623%	37,862		
11.-	CUAPIAXTLA	296,405	374,681	0.7911	1.153861%	28,029		
12.-	CUAXOMULCO	289,169	276,101	1.0473	1.527613%	37,109		
13.-	EL CARMEN TEQUEXQUITLA	604,479	755,016	0.8006	1.167763%	28,367		
14.-	EMILIANO ZAPATA	146,275	87,918	1.6638	2.426732%	58,950		
15.-	ESPAÑITA	308,367	336,593	0.9161	1.336264%	32,460		
16.-	HUAMANTLA	9,240,919	6,016,547	1.5359	2.240254%	54,420		
17.-	HUEYOTLIPAN	317,159	366,079	0.8664	1.263664%	30,697		
18.-	IXTACUIXTLA DE M. M.	2,284,708	1,698,259	1.3453	1.962259%	47,667		
19.-	IXTENCO	113,870	217,124	0.5244	0.764946%	18,582		
20.-	LA MAGDALENA TLALTELULCO	995,429	879,132	1.1323	1.651527%	40,119		
21.-	LAZARO CARDENAS	54,395	71,873	0.7568	1.103882%	26,815		
22.-	MAZATECOCHCO DE J. M. M.	234,469	228,010	1.0283	1.499896%	36,435		
23.-	MUÑOZ DE D. A.	89,517	122,938	0.7281	1.062060%	25,799		
24.-	NANACAMILPA DE M. A.	2,285,805	1,241,266	1.8415	2.685986%	65,248		
25.-	NATIVITAS	518,582	436,505	1.1880	1.732837%	42,094		
26.-	PANOTLA	2,138,730	1,562,542	1.3688	1.996429%	48,497		
27.-	PAPALOTLA DE X.	3,328,291	3,311,590	1.0050	1.465933%	35,610		
28.-	SANCTORUM DE L. C.	453,042	445,172	1.0177	1.484363%	36,058		
29.-	SAN DAMIAN TEXOLOC	177,807	117,218	1.5169	2.212504%	53,746		
30.-	SAN FCO. TETLANOHCAN	156,361	128,263	1.2191	1.778101%	43,193		
31.-	SAN JERONIMO ZACUALPAN	80,906	59,797	1.3530	1.973471%	47,939		
32.-	SAN JOSE TEACALCO	97,696	72,137	1.3543	1.975369%	47,985		
33.-	SAN JUAN HUACTZINCO	173,488	149,213	1.1627	1.695869%	41,196		
34.-	SAN LORENZO AXOCOMANITLA	125,685	124,260	1.0115	1.475304%	35,838		
35.-	SAN LUCAS TECOPILCO	209,741	151,056	1.3885	2.025232%	49,197		
36.-	SAN PABLO DEL MONTE	1,425,253	1,045,845	1.3628	1.987715%	48,285		
37.-	SANTA ANA NOPALUCAN	73,428	114,556	0.6410	0.934918%	22,711		
38.-	SANTA APOLONIA TEACALCO	52,662	47,768	1.1025	1.608014%	39,062		
39.-	SANTA CATARINA AYOMETLA	134,862	174,253	0.7739	1.128857%	27,422		
40.-	SANTA CRUZ QUILEHTLA	107,759	225,926	0.4770	0.695692%	16,900		
41.-	SANTA CRUZ TLAXCALA	1,693,348	1,778,009	0.9524	1.389126%	33,744		
42.-	SANTA ISABEL XILOXOXTLA	567,232	310,287	1.8281	2.666408%	64,772		
43.-	TENANCINGO	455,295	419,050	1.0865	1.584735%	38,496		
44.-	TEOLOCHOLCO	1,370,737	1,039,458	1.3187	1.923431%	46,724		
45.-	TEPETITLA DE LARDIZABAL	632,156	545,378	1.1591	1.690660%	41,069		
46.-	TEPEYANCO	443,297	446,388	0.9931	1.448478%	35,186		
47.-	TERRENATE	301,747	355,190	0.8495	1.239115%	30,100		
48.-	TETLA DE LA SOLIDARIDAD	5,971,738	5,001,754	1.1939	1.741438%	42,303		
49.-	TETLATLAHUCA	115,115	79,123	1.4549	2.122065%	51,549		
50.-	TLAXCALA	24,084,752	19,578,223	1.2302	1.794314%	43,587		
51.-	TLAXCO	1,722,468	1,437,604	1.1982	1.747597%	42,452		
52.-	TOCATLÁN	163,254	167,897	0.9723	1.418242%	34,452		
53.-	TOTOLAC	1,891,070	1,735,167	1.0898	1.589629%	38,615		
54.-	TZOMPANTEPEC	626,208	692,677	0.9040	1.318613%	32,032		
55.-	XALOZTOC	1,846,987	1,735,167	1.0644	1.552573%	37,715		
56.-	XALTOCAN	893,361	707,313	1.2630	1.842234%	44,751		
57.-	XICOHTZINCO	2,389,490	1,305,279	1.8306	2.670124%	64,862		
58.-	YAUHQUEMEHCAN	4,440,369	3,952,264	1.1235	1.638712%	39,807		
59.-	ZACATELCO	1,549,302	1,463,839	1.0584	1.543733%	37,500		
60.-	ZITLALTEPEC DE T. S. S.	245,518	280,916	0.8740	1.274783%	30,967		
TOTALES		117,328,188	96,731,755	68.5600	100.000000%	2,429,184		

 		DETERMINACIÓN DEL FONDO NIVEL PREDIAL 5% (III)				
DISTRIBUCIÓN DEL FONDO DE COMPENSACIÓN		24,291,842			1,214,592	
		JULIO-SEPTIEMBRE DE 2019				
NO.	MUNICIPIO	PREDIAL DE 2018 (A)	DINAMICA DE CRECIMIENTO B=(A/A)	FACTOR DE DISTRIBUCIÓN C=B/TOTALB	PARTICIPACIÓN D=C*F5	
1.-	ACUAMANALA DE M. H.	794,608	0.0068	0.677252%	8,226	
2.-	ATLTZAYANCA	789,873	0.0067	0.673217%	8,177	
3.-	AMAXAC DE GRO.	619,347	0.0053	0.527876%	6,412	
4.-	APETATITLAN DE A. C.	1,913,253	0.0163	1.630685%	19,806	
5.-	APIZACO	25,002,984	0.2131	21.310296%	258,833	
6.-	ATLANGATEPEC	388,004	0.0033	0.330700%	4,017	
7.-	BENITO JUAREZ	155,296	0.0013	0.132360%	1,608	
8.-	CALPULALPAN	4,942,914	0.0421	4.212896%	51,169	
9.-	CHIAUTEMPAN	3,977,328	0.0339	3.389917%	41,174	
10.-	CONTLA DE J. C.	825,878	0.0070	0.703904%	8,550	
11.-	CUAPIAXTLA	296,405	0.0025	0.252629%	3,068	
12.-	CUAXOMULCO	289,169	0.0025	0.246462%	2,994	
13.-	EL CARMEN TEQUEXQUITLA	604,479	0.0052	0.515204%	6,258	
14.-	EMILLIANO ZAPATA	146,275	0.0012	0.124672%	1,514	
15.-	ESPAÑITA	308,367	0.0026	0.262824%	3,192	
16.-	HUAMANTLA	9,240,919	0.0788	7.876129%	95,663	
17.-	HUEYOTLIPAN	317,159	0.0027	0.270318%	3,283	
18.-	IXTACUIXTLA DE M. M.	2,284,708	0.0195	1.947280%	23,652	
19.-	IXTENCO	113,870	0.0010	0.097053%	1,179	
20.-	LA MAGDALENA TLALTELULCO	995,429	0.0085	0.848414%	10,305	
21.-	LAZARO CARDENAS	54,395	0.0005	0.046361%	563	
22.-	MAZATECOCHCO DE J. M. M.	234,469	0.0020	0.199840%	2,427	
23.-	MUÑOZ DE D. A.	89,517	0.0008	0.076296%	927	
24.-	NANACAMILPA DE M. A.	2,285,805	0.0195	1.948215%	23,663	
25.-	NATIVITAS	518,582	0.0044	0.441993%	5,368	
26.-	PANOTLA	2,138,730	0.0182	1.822861%	22,140	
27.-	PAPALOTLA DE X.	3,328,291	0.0284	2.836736%	34,455	
28.-	SANCTORUM DE L. C.	453,042	0.0039	0.386132%	4,690	
29.-	SAN DAMIAN TEXOLOC	177,807	0.0015	0.151547%	1,841	
30.-	SAN FCO. TETLANOHCAN	156,361	0.0013	0.133268%	1,619	
31.-	SAN JERONIMO ZACUALPAN	80,906	0.0007	0.068957%	838	
32.-	SAN JOSE TEACALCO	97,696	0.0008	0.083267%	1,011	
33.-	SAN JUAN HUACTZINCO	173,488	0.0015	0.147866%	1,796	
34.-	SAN LORENZO AXOCOMANITLA	125,685	0.0011	0.107123%	1,301	
35.-	SAN LUCAS TECOPIILCO	209,741	0.0018	0.178764%	2,171	
36.-	SAN PABLO DEL MONTE	1,425,253	0.0121	1.214758%	14,754	
37.-	SANTA ANA NOPALUCAN	73,428	0.0006	0.062583%	760	
38.-	SANTA APOLONIA TEACALCO	52,662	0.0004	0.044884%	545	
39.-	SANTA CATARINA AYOMETLA	134,862	0.0011	0.114944%	1,396	
40.-	SANTA CRUZ QUILEHTLA	107,759	0.0009	0.091844%	1,116	
41.-	SANTA CRUZ TLAXCALA	1,693,348	0.0144	1.443258%	17,530	
42.-	SANTA ISABEL XILOXOTLA	567,232	0.0048	0.483458%	5,872	
43.-	TENANCINGO	455,295	0.0039	0.388053%	4,713	
44.-	TEOLOCHOLCO	1,370,737	0.0117	1.168293%	14,190	
45.-	TEPETITLA DE LARDIZABAL	632,156	0.0054	0.538793%	6,544	
46.-	TEPEYANCO	443,297	0.0038	0.377827%	4,589	
47.-	TERRENATE	301,747	0.0026	0.257182%	3,124	
48.-	TETLA DE LA SOLIDARIDAD	5,971,738	0.0509	5.089773%	61,820	
49.-	TETLATLAHUCA	115,115	0.0010	0.098114%	1,192	
50.-	TLAXCALA	24,084,752	0.2053	20.527677%	249,328	
51.-	TLAXCO	1,722,468	0.0147	1.468077%	17,831	
52.-	TOTATLÁN	163,254	0.0014	0.139143%	1,690	
53.-	TOTOLAC	1,891,070	0.0161	1.611778%	19,577	
54.-	TZOMPANTEPEC	626,208	0.0053	0.533723%	6,483	
55.-	XALOZTOC	1,846,987	0.0157	1.574206%	19,120	
56.-	XALTOCAN	893,361	0.0076	0.761421%	9,248	
57.-	XICOHTZINCO	2,389,490	0.0204	2.036586%	24,736	
58.-	YAUHQUEMEHCAN	4,440,369	0.0378	3.784571%	45,967	
59.-	ZACATELCO	1,549,302	0.0132	1.320486%	16,039	
60.-	ZITLALTEPEC DE T. S. S.	245,518	0.0021	0.209257%	2,542	
TOTALES		117,328,188	1.0000	100.000000%	1,214,592	



DISTRIBUCIÓN DEL FONDO DE COMPENSACIÓN

DETERMINACIÓN DEL FONDO RECAUDATORIO AGUA 10% (IV)




24,291,842

10%




2,429,184




JULIO-SEPTIEMBRE DE 2019

NO.	MUNICIPIO	DERECHOS DE AGUA 2018 (A)	DERECHOS DE AGUA 2017 (B)	DINAMICA DE CRECIMIENTO C=(A/B)	FACTOR DE DISTRIBUCIÓN D=C/TOTAL C	PARTICIPACIÓN F=(D*G5)
1.-	ACUAMANALA DE M. H.	381,588	94,088	4.0557	5.6807%	137,996
2.-	ATLTZAYANCA	703,534	362,219	1.9423	2.7206%	66,087
3.-	AMAXAC DE GRO.	640,103	604,125	1.0596	1.4841%	36,052
4.-	APETATITLAN DE A. C.	2,968,309	2,483,346	1.1953	1.6742%	40,670
5.-	APIZACO	36,822,375	30,927,775	1.1906	1.6677%	40,511
6.-	ATLANGATEPEC	704,798	204,751	3.4422	4.8215%	117,123
7.-	BENITO JUAREZ	535,500	476,055	1.1249	1.5756%	38,274
8.-	CALPULALPAN	6,359,469	8,126,220	0.7826	1.0962%	26,628
9.-	CHIAUTEMPAN	15,735,207	13,446,658	1.1702	1.6391%	39,817
10.-	CONTLA DE J. C.	1,245,648	939,723	1.3255	1.8567%	45,103
11.-	CUAPIAXTLA	777,809	680,250	1.1434	1.6016%	38,905
12.-	CUAXOMULCO	708,621	769,105	0.9214	1.2905%	31,350
13.-	EL CARMEN TEQUEXQUITLA	465,760	713,232	0.6530	0.9147%	22,220
14.-	EMILIANO ZAPATA	207,044	194,768	1.0630	1.4890%	36,170
15.-	ESPAÑITA	1,146,566	999,676	1.1469	1.6065%	39,025
16.-	HUAMANTLA	21,181,913	24,062,118	0.8803	1.2330%	29,953
17.-	HUEYOTLIPAN	738,995	2,175,933	0.3396	0.4757%	11,556
18.-	IXTACUIXTLA DE M. M.	305,658	301,480	1.0139	1.4201%	34,497
19.-	IXTENCO	571,990	1,266,681	0.4516	0.6325%	15,365
20.-	LA MAGDALENA TLALTELULCO	1,137,493	1,029,941	1.1044	1.5470%	37,579
21.-	LAZARO CARDENAS	104,996	190,809	0.5503	0.7708%	18,723
22.-	MAZATECOCHCO DE J. M. M.	699,500	778,713	0.8983	1.2582%	30,564
23.-	MUÑOZ DE D. A.	87,103	136,760	0.6369	0.8921%	21,671
24.-	NANACAMILPA DE M. A.	3,074,889	3,554,946	0.8650	1.2115%	29,431
25.-	NATIVITAS	1,398,762	1,022,015	1.3686	1.9170%	46,568
26.-	PANOTLA	1,952,626	1,462,819	1.3348	1.8697%	45,419
27.-	PAPALOTLA DE X.	1,153,687	977,204	1.1806	1.6537%	40,171
28.-	SANCTORUM DE L. C.	401,207	402,227	0.9975	1.3971%	33,939
29.-	SAN DAMIAN TEXOLOCO	596,818	554,791	1.0758	1.5068%	36,603
30.-	SAN FCO. TETLANOHCAN	1,359,732	938,104	1.4494	2.0302%	49,318
31.-	SAN JERONIMO ZACUALPAN	248,852	210,450	1.1825	1.6563%	40,234
32.-	SAN JOSE TEACALCO	571,722	495,498	1.1538	1.6162%	39,260
33.-	SAN JUAN HUACTZINCO	350,645	325,825	1.0762	1.5074%	36,617
34.-	SAN LORENZO AXOCOMANITLA	231,707	196,840	1.1771	1.6488%	40,053
35.-	SAN LUCAS TECOPILCO	564,735	339,435	1.6638	2.3304%	56,610
36.-	SAN PABLO DEL MONTE	6,414,522	5,982,649	1.0722	1.5018%	36,482
37.-	SANTA ANA NOPALUCAN	443,350	374,615	1.1835	1.6577%	40,269
38.-	SANTA APOLONIA TEACALCO	856,400	701,600	1.2206	1.7097%	41,533
39.-	SANTA CATARINA AYOMETLA	297,332	260,484	1.1415	1.5988%	38,839
40.-	SANTA CRUZ QUILEHTLA	188,682	464,592	0.4061	0.5689%	13,819
41.-	SANTA CRUZ TLAXCALA	856,948	542,823	1.5787	2.2113%	53,716
42.-	SANTA ISABEL XILOXOTLA	801,542	801,542	1.0000	1.4007%	34,026
43.-	TENANCINGO	571,926	472,790	1.2097	1.6944%	41,160
44.-	TEOLOCHOLCO	1,218,872	1,507,481	0.8085	1.1325%	27,511
45.-	TEPETITLA DE LARDIZABAL	555,688	506,685	1.0967	1.5362%	37,316
46.-	TEPEYANCO	249,060	284,184	0.8764	1.2276%	29,820
47.-	TERRENATE	652,073	715,567	0.9113	1.2764%	31,006
48.-	TETLA DE LA SOLIDARIDAD	1,995,504	1,546,316	1.2905	1.8076%	43,910
49.-	TETLATLAHUCA	469,751	432,960	1.0850	1.5197%	36,917
50.-	TLAXCALA	42,701,762	41,151,201	1.0377	1.4535%	35,308
51.-	TLAXCO	1,231,491	1,157,244	1.0642	1.4906%	36,209
52.-	TOCATLÁN	291,996	264,151	1.1054	1.5484%	37,612
53.-	TOTOLAC	1,247,814	931,276	1.3399	1.8768%	45,591
54.-	TZOMPANTEPEC	1,181,735	811,949	1.4554	2.0386%	49,522
55.-	XALOZTOC	935,710	1,245,689	0.7512	1.0521%	25,559
56.-	XALTOCAN	1,281,812	444,679	2.8826	4.0376%	98,081
57.-	XICOHTZINCO	1,188,112	814,332	1.4590	2.0436%	49,643
58.-	YAUHQUEMEHCAN	3,392,709	3,143,358	1.0793	1.5118%	36,725
59.-	ZACATELCO	5,507,602	5,092,784	1.0815	1.5148%	36,797
60.-	ZITLALTEPEC DE T. S. S.	93,319	145,960	0.6393	0.8955%	21,754
TOTALES		180,761,073	171,241,491	71.3929	100.0000%	2,429,184

 		DETERMINACIÓN DEL FONDO NIVEL AGUA 5% (V)				
DISTRIBUCIÓN DEL FONDO DE COMPENSACIÓN		JULIO-SEPTIEMBRE DE 2019			24,291,842	
					1,214,592	
NO.	MUNICIPIO	DERECHOS DE AGUA 2018 (A)	DINAMICA DE CRECIMIENTO B=(A/A)	FACTOR DE DISTRIBUCIÓN C=B/TOTALB	PARTICIPACIÓN D=C*F5	
1.-	ACUAMANALA DE M. H.	381,588	0.0021	0.211101%		2,564
2.-	ATLZAYANCA	703,534	0.0039	0.389207%		4,727
3.-	AMAXAC DE GRO.	640,103	0.0035	0.354116%		4,301
4.-	APETATITLAN DE A. C.	2,968,309	0.0164	1.642117%		19,945
5.-	APIZACO	36,822,375	0.2037	20.370744%		247,421
6.-	ATLANGATEPEC	704,798	0.0039	0.389906%		4,736
7.-	BENITO JUAREZ	535,500	0.0030	0.296247%		3,598
8.-	CALPULALPAN	6,359,469	0.0352	3.518163%		42,731
9.-	CHIAUTEMPAN	15,735,207	0.0870	8.704975%		105,730
10.-	CONTLA DE J. C.	1,245,648	0.0069	0.689113%		8,370
11.-	CUAPIAXTLA	777,809	0.0043	0.430297%		5,226
12.-	CUAXOMULCO	708,621	0.0039	0.392021%		4,761
13.-	EL CARMEN TEQUEXQUITLA	465,760	0.0026	0.257666%		3,130
14.-	EMILIANO ZAPATA	207,044	0.0011	0.114540%		1,391
15.-	ESPAÑITA	1,146,566	0.0063	0.634299%		7,704
16.-	HUAMANTLA	21,181,913	0.1172	11.718183%		142,328
17.-	HUEYOTLIPAN	738,995	0.0041	0.408824%		4,966
18.-	IXTACUIXTLA DE M. M.	305,658	0.0017	0.169095%		2,054
19.-	IXTENCO	571,990	0.0032	0.316434%		3,843
20.-	LA MAGDALENA TLALTELULCO	1,137,493	0.0063	0.629280%		7,643
21.-	LAZARO CARDENAS	104,996	0.0006	0.058086%		706
22.-	MAZATECOCHCO DE J. M. M.	699,500	0.0039	0.386975%		4,700
23.-	MUÑOZ DE D. A.	87,103	0.0005	0.048187%		585
24.-	NANACAMILPA DE M. A.	3,074,889	0.0170	1.701079%		20,661
25.-	NATIVITAS	1,398,762	0.0077	0.773818%		9,399
26.-	PANOTLA	1,952,626	0.0108	1.080225%		13,120
27.-	PAPALOTLA DE X.	1,153,687	0.0064	0.638239%		7,752
28.-	SANCTORUM DE L. C.	401,207	0.0022	0.221954%		2,696
29.-	SAN DAMIAN TEXOLOC	596,818	0.0033	0.330170%		4,010
30.-	SAN FCO. TETLANOHCAN	1,359,732	0.0075	0.752226%		9,136
31.-	SAN JERONIMO ZACUALPAN	248,852	0.0014	0.137669%		1,672
32.-	SAN JOSE TEACALCO	571,722	0.0032	0.316286%		3,842
33.-	SAN JUAN HUACTZINCO	350,645	0.0019	0.193983%		2,356
34.-	SAN LORENZO AXOCOMANITLA	231,707	0.0013	0.128184%		1,557
35.-	SAN LUCAS TECOPILCO	564,735	0.0031	0.312421%		3,795
36.-	SAN PABLO DEL MONTE	6,414,522	0.0355	3.548619%		43,101
37.-	SANTA ANA NOPALUCAN	443,350	0.0025	0.245269%		2,979
38.-	SANTA APOLONIA TEACALCO	856,400	0.0047	0.473775%		5,754
39.-	SANTA CATARINA AYOMETLA	297,332	0.0016	0.164489%		1,998
40.-	SANTA CRUZ QUILEHTLA	188,682	0.0010	0.104382%		1,268
41.-	SANTA CRUZ TLAXCALA	856,948	0.0047	0.474078%		5,758
42.-	SANTA ISABEL XILOXOTLA	801,542	0.0044	0.443426%		5,386
43.-	TENANCINGO	571,926	0.0032	0.316399%		3,843
44.-	TEOLOCHOLCO	1,218,872	0.0067	0.674300%		8,190
45.-	TEPETITLA DE LARDIZABAL	555,688	0.0031	0.307416%		3,734
46.-	TEPEYANCO	249,060	0.0014	0.137784%		1,674
47.-	TERRENATE	652,073	0.0036	0.360738%		4,381
48.-	TETLA DE LA SOLIDARIDAD	1,995,504	0.0110	1.103946%		13,408
49.-	TETLATLAHUCA	469,751	0.0026	0.259874%		3,156
50.-	TLAXCALA	42,701,762	0.2362	23.623317%		286,927
51.-	TLAXCO	1,231,491	0.0068	0.681281%		8,275
52.-	TOCATLÁN	291,996	0.0016	0.161537%		1,962
53.-	TOTOLAC	1,247,814	0.0069	0.690311%		8,384
54.-	TZOMPANTEPEC	1,181,735	0.0065	0.653755%		7,940
55.-	XALOZTOC	935,710	0.0052	0.517650%		6,287
56.-	XALTOCAN	1,281,812	0.0071	0.709119%		8,613
57.-	XICOHTZINCO	1,188,112	0.0066	0.657283%		7,983
58.-	YAUHQUEMEHCAN	3,392,709	0.0188	1.876902%		22,797
59.-	ZACATELCO	5,507,602	0.0305	3.046896%		37,007
60.-	ZITLALTEPEC DE T. S. S.	93,319	0.0005	0.051626%		627
TOTALES		180,761,073	1.0000	100.000000%		1,214,592

	MUNICIPIO	PARTICIPACIÓN FONDO I (A)	PARTICIPACIÓN FONDO II (B)	PARTICIPACIÓN FONDO III (C)	PARTICIPACIÓN FONDO IV (D)	PARTICIPACIÓN FONDO V (E)	TOTAL A DISTRIB. DE JUL-SEP 2019
1.-	ACUAMANALA DE M. H.	79,154	65,537	8,226	137,996	2,564	293,477
2.-	ATLTZAYANCA	229,419	28,673	8,177	66,087	4,727	337,083
3.-	AMAXAC DE GRO.	148,876	36,801	6,412	36,052	4,301	232,441
4.-	APETATITLAN DE A. C.	204,009	36,818	19,806	40,670	19,945	321,249
5.-	APIZACO	1,050,358	43,360	258,833	40,511	247,421	1,640,483
6.-	ATLANGATEPEC	88,131	49,194	4,017	117,123	4,736	263,201
7.-	BENITO JUAREZ	80,663	45,392	1,608	38,274	3,598	169,535
8.-	CALPULALPAN	646,388	55,231	51,169	26,628	42,731	822,148
9.-	CHIAUTEMPAN	935,295	33,202	41,174	39,817	105,730	1,155,217
10.-	CONTLA DE J. C.	512,060	37,862	8,550	45,103	8,370	611,944
11.-	CUAPIAXTLA	204,891	28,029	3,068	38,905	5,226	280,120
12.-	CUAXOMULCO	70,430	37,109	2,994	31,350	4,761	146,643
13.-	EL CARMEN TEQUEXQUITLA	230,567	28,367	6,258	22,220	3,130	290,541
14.-	EMILIANO ZAPATA	60,932	58,950	1,514	36,170	1,391	158,957
15.-	ESPAÑITA	115,798	32,460	3,192	39,025	7,704	198,180
16.-	HUAMANTLA	1,240,901	54,420	95,663	29,953	142,328	1,563,265
17.-	HUEYOTLIPAN	194,711	30,697	3,283	11,556	4,966	245,213
18.-	IXTACUIXTLA DE M. M.	511,980	47,667	23,652	34,497	2,054	619,849
19.-	IXTENCO	94,584	18,582	1,179	15,365	3,843	133,552
20.-	LA MAGDALENA TLALTELULCO	252,129	40,119	10,305	37,579	7,643	347,775
21.-	LAZARO CARDENAS	41,454	26,815	563	18,723	706	88,261
22.-	MAZATECOCHCO DE J. M. M.	145,629	36,435	2,427	30,564	4,700	219,756
23.-	MUÑOZ DE D. A.	62,508	25,799	927	21,671	585	111,490
24.-	NANACAMILPA DE M. A.	242,003	65,248	23,663	29,431	20,661	381,005
25.-	NATIVITAS	334,689	42,094	5,368	46,568	9,399	438,119
26.-	PANOTLA	362,757	48,497	22,140	45,419	13,120	491,933
27.-	PAPALOTLA DE X.	405,640	35,610	34,455	40,171	7,752	523,628
28.-	SANCTORUM DE L. C.	126,779	36,058	4,690	33,939	2,696	204,162
29.-	SAN DAMIAN TEXoloc	74,398	53,746	1,841	36,603	4,010	170,597
30.-	SAN FCO. TETLANOHCAN	145,749	43,193	1,619	49,318	9,136	249,016
31.-	SAN JERONIMO ZACUALPAN	50,324	47,939	838	40,234	1,672	141,008
32.-	SAN JOSE TEACALCO	79,127	47,985	1,011	39,260	3,842	171,225
33.-	SAN JUAN HUACTZINCO	100,341	41,196	1,796	36,617	2,356	182,307
34.-	SAN LORENZO AXOCOMANITLA	75,052	35,838	1,301	40,053	1,557	153,801
35.-	SAN LUCAS TECOPILCO	41,828	49,197	2,171	56,610	3,795	153,600
36.-	SAN PABLO DEL MONTE	1,031,896	48,285	14,754	36,482	43,101	1,174,518
37.-	SANTA ANA NOPALUCAN	103,841	22,711	760	40,269	2,979	170,560
38.-	SANTA APOLONIA TEACALCO	60,905	39,062	545	41,533	5,754	147,799
39.-	SANTA CATARINA AYOMETLA	117,789	27,422	1,396	38,839	1,998	187,443
40.-	SANTA CRUZ QUILEHTLA	95,773	16,900	1,116	13,819	1,268	128,874
41.-	SANTA CRUZ TLAXCALA	270,418	33,744	17,530	53,716	5,758	381,166
42.-	SANTA ISABEL XILOXOTLA	66,689	64,772	5,872	34,026	5,386	176,745
43.-	TENANCINGO	171,453	38,496	4,713	41,160	3,843	259,665
44.-	TEOLOCHOLCO	325,699	46,724	14,190	27,511	8,190	422,314
45.-	TEPETITLA DE LARDIZABAL	281,346	41,069	6,544	37,316	3,734	370,009
46.-	TEPEYANCO	160,939	35,186	4,589	29,820	1,674	232,208
47.-	TERRENATE	196,996	30,100	3,124	31,006	4,381	265,608
48.-	TETLA DE LA SOLIDARIDAD	435,685	42,303	61,820	43,910	13,408	597,126
49.-	TETLATLAHUCA	179,201	51,549	1,192	36,917	3,156	272,015
50.-	TLAXCALA	1,269,811	43,587	249,328	35,308	286,927	1,884,960
51.-	TLAXCO	568,249	42,452	17,831	36,209	8,275	673,016
52.-	TOCATLÁN	78,058	34,452	1,690	37,612	1,962	153,774
53.-	TOTOLAC	291,419	38,615	19,577	45,591	8,384	403,586
54.-	TZOMPANTEPEC	218,544	32,032	6,483	49,522	7,940	314,520
55.-	XALOZTOC	319,353	37,715	19,120	25,559	6,287	408,034
56.-	XALTOCAN	137,106	44,751	9,248	98,081	8,613	297,799
57.-	XICOHTZINCO	182,073	64,862	24,736	49,643	7,983	329,298
58.-	YAUHQUEMEHCAN	511,606	39,807	45,967	36,725	22,797	656,902
59.-	ZACATELCO	570,253	37,500	16,039	36,797	37,007	697,596
60.-	ZITLALTEPEC DE T. S. S.	119,632	30,967	2,542	21,754	627	175,522
	TOTAL:	17,004,289	2,429,184	1,214,592	2,429,184	1,214,592	24,291,842

  CONCILIACION DE FONDO DE COMPENSACIÓN A MUNICIPIOS JUL-SEP 2019 						
NO.	MUNICIPIO	TOTAL DE PARTICIPACIONES FORMULA	TOTAL DE PARTICIPACIONES CALENDARIO	AJUSTE FOCO JUL-SEP 2019	%	
1.-	ACUAMANALA DE M. H.	293,477	170,088	123,389	72.54%	
2.-	ATLIZAYANCA	337,083	517,060	-179,977	-34.81%	
3.-	AMAXAC DE GRO.	232,441	242,395	-9,954	-4.11%	
4.-	APETATITLAN DE A. C.	321,249	348,384	-27,135	-7.79%	
5.-	APIZACO	1,640,483	1,658,493	-18,010	-1.09%	
6.-	ATLANGATEPEC	263,201	166,401	96,800	58.17%	
7.-	BENITO JUAREZ	169,535	153,927	15,608	10.14%	
8.-	CALPULALPAN	822,148	833,630	-11,483	-1.38%	
9.-	CHIAUTEMPAN	1,155,217	1,189,742	-34,525	-2.90%	
10.-	CONTLA DE J. C.	611,944	641,310	-29,366	-4.58%	
11.-	CUAPIAXTLA	280,120	274,780	5,341	1.94%	
12.-	CUAXOMULCO	146,643	232,261	-85,618	-36.86%	
13.-	EL CARMEN TEQUEXQUITLA	290,541	339,814	-49,273	-14.50%	
14.-	EMILIANO ZAPATA	158,957	130,298	28,659	21.99%	
15.-	ESPAÑITA	198,180	291,625	-93,445	-32.04%	
16.-	HUAMANTLA	1,563,265	1,615,961	-52,697	-3.26%	
17.-	HUEYOTLIPAN	245,213	294,456	-49,243	-16.72%	
18.-	IXTACUIXTLA DE M. M.	619,849	611,341	8,508	1.39%	
19.-	IXTENCO	133,552	165,693	-32,140	-19.40%	
20.-	LA MAGDALENA TLALTELULCO	347,775	361,962	-14,188	-3.92%	
21.-	LAZARO CARDENAS	88,261	158,837	-70,576	-44.43%	
22.-	MAZATECOCHCO DE J. M. M.	219,756	255,875	-36,118	-14.12%	
23.-	MUNOZ DE D. A.	111,490	100,359	11,132	11.09%	
24.-	NANACAMILPA DE M. A.	381,005	380,908	97	0.03%	
25.-	NATIVITAS	438,119	599,067	-160,949	-26.87%	
26.-	PANOTLA	491,933	506,863	-14,930	-2.95%	
27.-	PAPALOTLA DE X.	523,628	532,783	-9,155	-1.72%	
28.-	SANCTORUM DE L. C.	204,162	205,273	-1,111	-0.54%	
29.-	SAN DAMIAN TEXOLOC	170,597	167,529	3,069	1.83%	
30.-	SAN FCO. TETLANOHCAN	249,016	221,691	27,325	12.33%	
31.-	SAN JERONIMO ZACUALPAN	141,008	95,203	45,805	48.11%	
32.-	SAN JOSE TEACALCO	171,225	134,002	37,223	27.78%	
33.-	SAN JUAN HUACTZINCO	182,307	174,288	8,018	4.60%	
34.-	SAN LORENZO AXOCOMANITLA	153,801	152,549	1,252	0.82%	
35.-	SAN LUCAS TECOPILCO	153,600	146,119	7,481	5.12%	
36.-	SAN PABLO DEL MONTE	1,174,518	1,189,659	-15,140	-1.27%	
37.-	SANTA ANA NOPALUCAN	170,560	265,547	-94,987	-35.77%	
38.-	SANTA APOLONIA TEACALCO	147,799	254,523	-106,724	-41.93%	
39.-	SANTA CATARINA AYOMETLA	187,443	200,202	-12,759	-6.37%	
40.-	SANTA CRUZ QUILEHTLA	128,874	239,886	-111,012	-46.28%	
41.-	SANTA CRUZ TLAXCALA	381,166	397,216	-16,050	-4.04%	
42.-	SANTA ISABEL XILOXOXTLA	176,745	150,298	26,447	17.60%	
43.-	TENANCINGO	259,665	279,132	-19,467	-6.97%	
44.-	TEOLOCHOLCO	422,314	426,524	-4,210	-0.99%	
45.-	TEPETITLA DE LARDIZABAL	370,009	372,368	-2,358	-0.63%	
46.-	TEPEYANCO	232,208	249,703	-17,495	-7.01%	
47.-	TERRENATE	265,608	419,447	-153,840	-36.68%	
48.-	TETLA DE LA SOLIDARIDAD	597,126	583,179	13,947	2.39%	
49.-	TETLATLAHUCA	272,015	237,384	34,631	14.59%	
50.-	TLAXCALA	1,884,960	1,930,115	-45,155	-2.34%	
51.-	TLAXCO	673,016	677,184	-4,168	-0.62%	
52.-	TOCATLÁN	153,774	152,342	1,432	0.94%	
53.-	TOTOLAC	403,586	385,045	18,540	4.82%	
54.-	TZOMPANTEPEC	314,520	287,584	26,937	9.37%	
55.-	XALOZTOC	408,034	420,395	-12,361	-2.94%	
56.-	XALTOCAN	297,799	181,125	116,674	64.42%	
57.-	XICOHTZINCO	329,298	263,779	65,519	24.84%	
58.-	YAUHQUEMEHCAN	656,902	681,737	-24,835	-3.64%	
59.-	ZACATELCO	697,596	706,984	-9,388	-1.33%	
60.-	ZITLALTEPEC DE T. S. S.	175,522	194,149	-18,627	-9.59%	
TOTAL		24,291,842	25,216,477	-924,635	-3.67%	

  DETERMINACIÓN DE PARTICIPACIÓN DE INGRESO POR GASOLINAS Y DIESEL JULIO - SEPTIEMBRE DE 2019 				
PARTICIPACIONES FEDERALES		INGRESOS JUL- SEP 2019	PORCENTAJE A REPARTIR	A MUNICIPIOS
GASOLINAS Y DIESEL		48,680,076	20.00%	9,736,015
TOTAL		48,680,076		9,736,015

NO.	MUNICIPIO	POBLACIÓN INTERCENSAL 2015	% DE DISTRIBUCIÓN	MONTO A DISTRIBUIR	MONTO PARTICIPABLE
1.-	ACUAMANALA DE M. H.	5,925	0.465492%	6,815,211	31,724
2.-	ATLTZAYANCA	17,173	1.349180%	6,815,211	91,949
3.-	AMAXAC DE GRO.	11,144	0.875518%	6,815,211	59,668
4.-	APETATITLAN DE A. C.	15,271	1.199751%	6,815,211	81,766
5.-	APIZACO	78,624	6.177019%	6,815,211	420,977
6.-	ATLANGATEPEC	6,597	0.518287%	6,815,211	35,322
7.-	BENITO JUAREZ	6,038	0.474370%	6,815,211	32,329
8.-	CALPULALPAN	48,385	3.801321%	6,815,211	259,068
9.-	CHIAUTEMPAN	70,011	5.500347%	6,815,211	374,860
10.-	CONTLA DE J. C.	38,330	3.011360%	6,815,211	205,230
11.-	CUAPIAXTLA	15,337	1.204937%	6,815,211	82,119
12.-	CUAXOMULCO	5,272	0.414190%	6,815,211	28,228
13.-	EL CARMEN TEQUEXQUITLA	17,259	1.355937%	6,815,211	92,410
14.-	EMILIANO ZAPATA	4,561	0.358331%	6,815,211	24,421
15.-	ESPAÑITA	8,668	0.680993%	6,815,211	46,411
16.-	HUAMANTLA	92,887	7.297578%	6,815,211	497,345
17.-	HUEYOTLIPAN	14,575	1.145071%	6,815,211	78,039
18.-	IXTACUIXTLA DE M. M.	38,324	3.010888%	6,815,211	205,198
19.-	IXTENCO	7,080	0.556233%	6,815,211	37,908
20.-	LA MAGDALENA TLALTELULCO	18,873	1.482739%	6,815,211	101,052
21.-	LAZARO CARDENAS	3,103	0.243784%	6,815,211	16,614
22.-	MAZATECOCHCO DE J. M. M.	10,901	0.856427%	6,815,211	58,367
23.-	MUÑOZ DE D. A.	4,679	0.367601%	6,815,211	25,053
24.-	NANACAMILPA DE M. A.	18,115	1.423188%	6,815,211	96,993
25.-	NATIVITAS	25,053	1.968265%	6,815,211	134,141
26.-	PANOTLA	27,154	2.133328%	6,815,211	145,391
27.-	PAPALOTLA DE X.	30,364	2.385518%	6,815,211	162,578
28.-	SANCTORUM DE L. C.	9,490	0.745573%	6,815,211	50,812
29.-	SAN DAMIAN TEXOLOC	5,569	0.437523%	6,815,211	29,818
30.-	SAN FCO. TETLANOHCAN	10,910	0.857134%	6,815,211	58,415
31.-	SAN JERONIMO ZACUALPAN	3,767	0.295951%	6,815,211	20,170
32.-	SAN JOSE TEACALCO	5,923	0.465335%	6,815,211	31,714
33.-	SAN JUAN HUACTZINCO	7,511	0.590094%	6,815,211	40,216
34.-	SAN LORENZO AXOCOMANITLA	5,618	0.441373%	6,815,211	30,080
35.-	SAN LUCAS TECOPILCO	3,131	0.245984%	6,815,211	16,764
36.-	SAN PABLO DEL MONTE	77,242	6.068443%	6,815,211	413,577
37.-	SANTA ANA NOPALUCAN	7,773	0.610678%	6,815,211	41,619
38.-	SANTA APOLONIA TEACALCO	4,559	0.358173%	6,815,211	24,410
39.-	SANTA CATARINA AYOMETLA	8,817	0.692699%	6,815,211	47,209
40.-	SANTA CRUZ QUILEHTLA	7,169	0.563226%	6,815,211	38,385
41.-	SANTA CRUZ TLAXCALA	20,242	1.590293%	6,815,211	108,382
42.-	SANTA ISABEL XILOXOXTLA	4,992	0.392192%	6,815,211	26,729
43.-	TENANCINGO	12,834	1.008291%	6,815,211	68,717
44.-	TEOLOCHOLCO	24,380	1.915391%	6,815,211	130,538
45.-	TEPETITLA DE LARDIZABAL	21,060	1.654559%	6,815,211	112,762
46.-	TEPEYANCO	12,047	0.946461%	6,815,211	64,503
47.-	TERRENATE	14,746	1.158505%	6,815,211	78,955
48.-	TETLA DE LA SOLIDARIDAD	32,613	2.562209%	6,815,211	174,620
49.-	TETLATLAHUCA	13,414	1.053858%	6,815,211	71,823
50.-	TLAXCALA	95,051	7.467590%	6,815,211	508,932
51.-	TLAXCO	42,536	3.341800%	6,815,211	227,751
52.-	TOCATLÁN	5,843	0.459050%	6,815,211	31,285
53.-	TOTOLAC	21,814	1.713796%	6,815,211	116,799
54.-	TZOMPANTEPEC	16,359	1.285229%	6,815,211	87,591
55.-	XALOZTOC	23,905	1.878073%	6,815,211	127,995
56.-	XALTOCAN	10,263	0.806303%	6,815,211	54,951
57.-	XICHTZINCO	13,629	1.070749%	6,815,211	72,974
58.-	YAUHQUEMEHCAN	38,296	3.008688%	6,815,211	205,048
59.-	ZACATELCO	42,686	3.353585%	6,815,211	228,554
60.-	ZITLALTEPEC DE T. S. S.	8,955	0.703541%	6,815,211	47,948

TOTAL		1,272,847	100.00%	0	6,815,211
--------------	--	------------------	----------------	----------	------------------

DISTRIBUCIÓN DE GASOLINAS Y DIESEL		DETERMINACIÓN DEL FONDO RECAUDATORIO PREDIAL 10% (II)			9,736,605		973,602
		JULIO -SEPTIEMBRE DE 2019					
NO.	MUNICIPIO	PREDIAL DE 2018 (A)	PREDIAL DE 2017 (B)	DINAMICA DE CRECIMIENTO C=(A/B)	FACTOR DE DISTRIBUCIÓN D=C/TOTAL C	PARTICIPACIÓN F=(D*G5)	
1.-	ACUAMANALA DE M. H.	794,608	429,589	1.8497	2.697921%	26.267	
2.-	ATLTZAYANCA	789,873	976,059	0.8092	1.180350%	11,492	
3.-	AMAXAC DE GRO.	619,347	596,299	1.0387	1.514954%	14,750	
4.-	APETATITLAN DE A. C.	1,913,253	1,841,193	1.0391	1.515663%	14,757	
5.-	APIZACO	25,002,984	20,431,165	1.2238	1.784959%	17,378	
6.-	ATLANGATEPEC	388,004	279,455	1.3884	2.025134%	19,717	
7.-	BENITO JUAREZ	155,296	121,220	1.2811	1.868596%	18,193	
8.-	CALPULALPAN	4,942,914	3,170,932	1.5588	2.273661%	22,136	
9.-	CHIAUTEMPAN	3,977,328	4,244,356	0.9371	1.366813%	13,307	
10.-	CONTLA DE J. C.	825,878	772,866	1.0686	1.558623%	15,175	
11.-	CUAPIAXTLA	296,405	374,681	0.7911	1.153861%	11,234	
12.-	CUAXOMULCO	289,169	276,101	1.0473	1.527613%	14,873	
13.-	EL CARMEN TEQUEXQUITLA	604,479	755,016	0.8006	1.167763%	11,369	
14.-	EMILIANO ZAPATA	146,275	87,918	1.6638	2.426732%	23,627	
15.-	ESPAÑITA	308,367	336,593	0.9161	1.336264%	13,010	
16.-	HUAMANTLA	9,240,919	6,016,547	1.5359	2.240254%	21,811	
17.-	HUEYOTLIPAN	317,159	366,079	0.8664	1.263664%	12,303	
18.-	IXTACUXTLA DE M. M.	2,284,708	1,698,259	1.3453	1.962259%	19,105	
19.-	IXTENCO	113,870	217,124	0.5244	0.764946%	7,448	
20.-	LA MAGDALENA TLALTELULCO	995,429	879,132	1.1323	1.651527%	16,079	
21.-	LAZARO CARDENAS	54,395	71,873	0.7568	1.103882%	10,747	
22.-	MAZATECOCHCO DE J. M. M.	234,469	228,010	1.0283	1.499896%	14,603	
23.-	MUÑOZ DE D. A.	89,517	122,938	0.7281	1.062060%	10,340	
24.-	NANACAMILPA DE M. A.	2,285,805	1,241,266	1.8415	2.685986%	26,151	
25.-	NATIVITAS	518,582	436,505	1.1880	1.732837%	16,871	
26.-	PANOTLA	2,138,730	1,562,542	1.3688	1.996429%	19,437	
27.-	PAPALOTLA DE X.	3,328,291	3,311,590	1.0050	1.465933%	14,272	
28.-	SANCTORUM DE L. C.	453,042	445,172	1.0177	1.484363%	14,452	
29.-	SAN DAMIAN TEXOLOC	177,807	117,218	1.5169	2.212504%	21,541	
30.-	SAN FCO. TETLANOHCAN	156,361	128,263	1.2191	1.778101%	17,312	
31.-	SAN JERONIMO ZACUALPAN	80,906	59,797	1.3530	1.973471%	19,214	
32.-	SAN JOSE TEACALCO	97,696	72,137	1.3543	1.975369%	19,232	
33.-	SAN JUAN HUACTZINCO	173,488	149,213	1.1627	1.695869%	16,511	
34.-	SAN LORENZO AXOCOMANITLA	125,685	124,260	1.0115	1.475304%	14,364	
35.-	SAN LUCAS TECOPILCO	209,741	151,056	1.3885	2.025232%	19,718	
36.-	SAN PABLO DEL MONTE	1,425,253	1,045,845	1.3628	1.987715%	19,352	
37.-	SANTA ANA NOPALUCAN	73,428	114,556	0.6410	0.934918%	9,102	
38.-	SANTA APOLONIA TEACALCO	52,662	47,768	1.1025	1.608014%	15,656	
39.-	SANTA CATARINA AYOMETLA	134,862	174,253	0.7739	1.128857%	10,991	
40.-	SANTA CRUZ QUILEHTLA	107,759	225,926	0.4770	0.695692%	6,773	
41.-	SANTA CRUZ TLAXCALA	1,693,348	1,778,009	0.9524	1.389126%	13,525	
42.-	SANTA ISABEL XILOXOXTLA	567,232	310,287	1.8281	2.666408%	25,960	
43.-	TENANCINGO	455,295	419,050	1.0865	1.584735%	15,429	
44.-	TEOLOCHOLCO	1,370,737	1,039,458	1.3187	1.923431%	18,727	
45.-	TEPETITLA DE LARDIZABAL	632,156	545,378	1.1591	1.690660%	16,460	
46.-	TEPEYANCO	443,297	446,388	0.9931	1.448478%	14,102	
47.-	TERRENATE	301,747	355,190	0.8495	1.239115%	12,064	
48.-	TETLA DE LA SOLIDARIDAD	5,971,738	5,001,754	1.1939	1.741438%	16,955	
49.-	TETLATLAHUCA	115,115	79,123	1.4549	2.122065%	20,660	
50.-	TLAXCALA	24,084,752	19,578,223	1.2302	1.794314%	17,469	
51.-	TLAXCO	1,722,468	1,437,604	1.1982	1.747597%	17,015	
52.-	TOCATLÁN	163,254	167,897	0.9723	1.418242%	13,808	
53.-	TOTOLAC	1,891,070	1,735,167	1.0898	1.589629%	15,477	
54.-	TZOMPANTEPEC	626,208	692,677	0.9040	1.318613%	12,838	
55.-	XALOZTOC	1,846,987	1,735,167	1.0644	1.552573%	15,116	
56.-	XALTOCAN	893,361	707,313	1.2630	1.842234%	17,936	
57.-	XICOHTZINCO	2,389,490	1,305,279	1.8306	2.670124%	25,996	
58.-	YAUHQUEMEHCAN	4,440,369	3,952,264	1.1235	1.638712%	15,955	
59.-	ZACATELCO	1,549,302	1,463,839	1.0584	1.543733%	15,030	
60.-	ZITLALTEPEC DE T. S. S.	245,518	280,916	0.8740	1.274783%	12,411	
TOTALES		117,328,188	96,731,755	68.5600	100.000000%	973.602	



DISTRIBUCIÓN DE GASOLINAS Y DIESEL



DETERMINACIÓN DEL FONDO NIVEL PREDIAL 5% (III)

9,736,015

486,801

JULIO - SEPTIEMBRE DE 2019

NO. NO.	MUNICIPIO	PREDIAL DE 2018 (A)	DINAMICA DE CRECIMIENTO B=(A/A)	FACTOR DE DISTRIBUCIÓN C=B/TOTALB	PARTICIPACIÓN D=C*F5
1.-	ACUAMANALA DE M. H.	794,608	0.0068	0.677252%	3,297
2.-	ATLTZAYANCA	789,873	0.0067	0.673217%	3,277
3.-	AMAXAC DE GRO.	619,347	0.0053	0.527876%	2,570
4.-	APETATITLAN DE A. C.	1,913,253	0.0163	1.630685%	7,938
5.-	APIZACO	25,002,984	0.2131	21.310296%	103,739
6.-	ATLANGATEPEC	388,004	0.0033	0.330700%	1,610
7.-	BENITO JUAREZ	155,296	0.0013	0.132360%	644
8.-	CALPULALPAN	4,942,914	0.0421	4.212896%	20,508
9.-	CHIAUTEMPAN	3,977,328	0.0339	3.389917%	16,502
10.-	CONTLA DE J. C.	825,878	0.0070	0.703904%	3,427
11.-	CUAPIAXTLA	296,405	0.0025	0.252629%	1,230
12.-	CUAXOMULCO	289,169	0.0025	0.246462%	1,200
13.-	EL CARMEN TEQUEXQUITLA	604,479	0.0052	0.515204%	2,508
14.-	EMILIANO ZAPATA	146,275	0.0012	0.124672%	607
15.-	ESPAÑITA	308,367	0.0026	0.262824%	1,279
16.-	HUAMANTLA	9,240,919	0.0788	7.876129%	38,341
17.-	HUEYOTLIPAN	317,159	0.0027	0.270318%	1,316
18.-	IXTACUIXTLA DE M. M.	2,284,708	0.0195	1.947280%	9,479
19.-	IXTENCO	113,870	0.0010	0.097053%	472
20.-	LA MAGDALENA TLALTELULCO	995,429	0.0085	0.848414%	4,130
21.-	LAZARO CARDENAS	54,395	0.0005	0.046361%	226
22.-	MAZATECOCHCO DE J. M. M.	234,469	0.0020	0.199840%	973
23.-	MUÑOZ DE D. A.	89,517	0.0008	0.076296%	371
24.-	NANACAMILPA DE M. A.	2,285,805	0.0195	1.948215%	9,484
25.-	NATIVITAS	518,582	0.0044	0.441993%	2,152
26.-	PANOTLA	2,138,730	0.0182	1.822861%	8,874
27.-	PAPALOTLA DE X.	3,328,291	0.0284	2.836736%	13,809
28.-	SANCTORUM DE L. C.	453,042	0.0039	0.386132%	1,880
29.-	SAN DAMIAN TEXOLOC	177,807	0.0015	0.151547%	738
30.-	SAN FCO. TETLANOHCAN	156,361	0.0013	0.133268%	649
31.-	SAN JERONIMO ZACUALPAN	80,906	0.0007	0.068957%	336
32.-	SAN JOSE TEACALCO	97,696	0.0008	0.083267%	405
33.-	SAN JUAN HUACTZINCO	173,488	0.0015	0.147866%	720
34.-	SAN LORENZO AXOCOMANITLA	125,685	0.0011	0.107123%	521
35.-	SAN LUCAS TECOPILCO	209,741	0.0018	0.178764%	870
36.-	SAN PABLO DEL MONTE	1,425,253	0.0121	1.214758%	5,913
37.-	SANTA ANA NOPALUCAN	73,428	0.0006	0.062583%	305
38.-	SANTA APOLONIA TEACALCO	52,662	0.0004	0.044884%	218
39.-	SANTA CATARINA AYOMETLA	134,862	0.0011	0.114944%	560
40.-	SANTA CRUZ QUILEHTLA	107,759	0.0009	0.091844%	447
41.-	SANTA CRUZ TLAXCALA	1,693,348	0.0144	1.443258%	7,026
42.-	SANTA ISABEL XILOXOTLA	567,232	0.0048	0.483458%	2,353
43.-	TENANCINGO	455,295	0.0039	0.388053%	1,889
44.-	TEOLOCHOLCO	1,370,737	0.0117	1.168293%	5,687
45.-	TEPETITLA DE LARDIZABAL	632,156	0.0054	0.538793%	2,623
46.-	TEPEYANCO	443,297	0.0038	0.377827%	1,839
47.-	TERRENATE	301,747	0.0026	0.257182%	1,252
48.-	TETLA DE LA SOLIDARIDAD	5,971,738	0.0509	5.089773%	24,777
49.-	TETLATLAHUCA	115,115	0.0010	0.098114%	478
50.-	TLAXCALA	24,084,752	0.2053	20.527677%	99,929
51.-	TLAXCO	1,722,468	0.0147	1.468077%	7,147
52.-	TOCATLÁN	163,254	0.0014	0.139143%	677
53.-	TOTOLAC	1,891,070	0.0161	1.611778%	7,846
54.-	TZOMPANTEPEC	626,208	0.0053	0.533723%	2,598
55.-	XALOZTOC	1,846,987	0.0157	1.574206%	7,663
56.-	XALTOCAN	893,361	0.0076	0.761421%	3,707
57.-	XICOHTZINCO	2,389,490	0.0204	2.036586%	9,914
58.-	YAUHQUEMEHCAN	4,440,369	0.0378	3.784571%	18,423
59.-	ZACATELCO	1,549,302	0.0132	1.320486%	6,428
60.-	ZITLALTEPEC DE T. S. S.	245,518	0.0021	0.209257%	1,019
TOTALES		117,328,188	1.0000	100.000000%	486,801

		DETERMINACIÓN DEL FONDO RECAUDATORIO AGUA 10% (IV)				
DISTRIBUCIÓN DE GASOLINAS Y DIESEL		JULIO - SEPTIEMBRE DE 2019			9,736,015	973,602
NO.	MUNICIPIO	DERECHOS DE AGUA 2018 (A)	DERECHOS DE AGUA 2017 (B)	DINAMICA DE CRECIMIENTO C=(A/B)	FACTOR DE DISTRIBUCIÓN D=C/TOTAL C	PARTICIPACIÓN F=(D*G5)
1.-	ACUAMANALA DE M. H.	381,588	94,088	4.0557	5.680745%	55,308
2.-	ATLTZAYANCA	703,534	362,219	1.9423	2.720562%	26,487
3.-	AMAXAC DE GRO.	640,103	604,125	1.0596	1.484116%	14,449
4.-	APETATITLAN DE A. C.	2,968,309	2,483,346	1.1953	1.674236%	16,300
5.-	APIZACO	36,822,375	30,927,775	1.1906	1.667662%	16,236
6.-	ATLANGATEPEC	704,798	204,751	3.4422	4.821514%	46,942
7.-	BENITO JUAREZ	535,500	476,055	1.1249	1.575604%	15,340
8.-	CALPULALPAN	6,359,469	8,126,220	0.7826	1.096168%	10,672
9.-	CHIAUTEMPAN	15,735,207	13,446,658	1.1702	1.639091%	15,958
10.-	CONTLA DE J. C.	1,245,648	939,723	1.3255	1.856694%	18,077
11.-	CUAPIAXTLA	777,809	680,250	1.1434	1.601582%	15,593
12.-	CUAXOMULCO	708,621	769,105	0.9214	1.290545%	12,565
13.-	EL CARMEN TEQUEXQUITLA	465,760	713,232	0.6530	0.914695%	8,905
14.-	EMILIANO ZAPATA	207,044	194,768	1.0630	1.488983%	14,497
15.-	ESPAÑITA	1,146,566	999,676	1.1469	1.606514%	15,641
16.-	HUAMANTLA	21,181,913	24,062,118	0.8803	1.233037%	12,005
17.-	HUEYOTLIPAN	738,995	2,175,933	0.3396	0.475708%	4,632
18.-	IXTACUIXTLA DE M. M.	305,658	301,480	1.0139	1.420110%	13,826
19.-	IXTENCO	571,990	1,266,681	0.4516	0.632508%	6,158
20.-	LA MAGDALENA TLALTELULCO	1,137,493	1,029,941	1.1044	1.546968%	15,061
21.-	LAZARO CARDENAS	104,996	190,809	0.5503	0.770759%	7,504
22.-	MAZATECOCHCO DE J. M. M.	699,500	778,713	0.8983	1.258216%	12,250
23.-	MUÑOZ DE D. A.	87,103	136,760	0.6369	0.892111%	8,686
24.-	NANACAMILPA DE M. A.	3,074,889	3,554,946	0.8650	1.211550%	11,796
25.-	NATIVITAS	1,398,762	1,022,015	1.3686	1.917041%	18,664
26.-	PANOTLA	1,952,626	1,462,819	1.3348	1.869706%	18,203
27.-	PAPALOTLA DE X.	1,153,687	977,204	1.1806	1.653665%	16,100
28.-	SANCTORUM DE L. C.	401,207	402,227	0.9975	1.397147%	13,603
29.-	SAN DAMIAN TEXOLOC	596,818	554,791	1.0758	1.506806%	14,670
30.-	SAN FCO. TETLANOHCAN	1,359,732	938,104	1.4494	2.030239%	19,766
31.-	SAN JERONIMO ZACUALPAN	248,852	210,450	1.1825	1.656293%	16,126
32.-	SAN JOSE TEACALCO	571,722	495,498	1.1538	1.616173%	15,735
33.-	SAN JUAN HUACTZINCO	350,645	325,825	1.0762	1.507399%	14,676
34.-	SAN LORENZO AXOCOMANITLA	231,707	196,840	1.1771	1.648810%	16,053
35.-	SAN LUCAS TECOPILCO	564,735	339,435	1.6638	2.330413%	22,689
36.-	SAN PABLO DEL MONTE	6,414,522	5,982,649	1.0722	1.501812%	14,622
37.-	SANTA ANA NOPALUCAN	443,350	374,615	1.1835	1.657702%	16,139
38.-	SANTA APOLONIA TEACALCO	856,400	701,600	1.2206	1.709747%	16,646
39.-	SANTA CATARINA AYOMETLA	297,332	260,484	1.1415	1.598842%	15,566
40.-	SANTA CRUZ QUILEHTLA	188,682	464,592	0.4061	0.568858%	5,538
41.-	SANTA CRUZ TLAXCALA	856,948	542,823	1.5787	2.211266%	21,529
42.-	SANTA ISABEL XILOXOTLA	801,542	801,542	1.0000	1.400699%	13,637
43.-	TENANCINGO	571,926	472,790	1.2097	1.694402%	16,497
44.-	TEOLOCHOLCO	1,218,872	1,507,481	0.8085	1.132534%	11,026
45.-	TEPETITLA DE LARDIZABAL	555,688	506,685	1.0967	1.536165%	14,956
46.-	TEPEYANCO	249,060	284,184	0.8764	1.227578%	11,952
47.-	TERRENATE	652,073	715,567	0.9113	1.276412%	12,427
48.-	TETLA DE LA SOLIDARIDAD	1,995,504	1,546,316	1.2905	1.807587%	17,599
49.-	TETLATLAHUCA	469,751	432,960	1.0850	1.519724%	14,796
50.-	TLAXCALA	42,701,762	41,151,201	1.0377	1.453477%	14,151
51.-	TLAXCO	1,231,491	1,157,244	1.0642	1.490566%	14,512
52.-	TOCATLÁN	291,996	264,151	1.1054	1.548351%	15,075
53.-	TOTOLAC	1,247,814	931,276	1.3399	1.876793%	18,272
54.-	TZOMPANTEPEC	1,181,735	811,949	1.4554	2.038620%	19,848
55.-	XALOZTOC	935,710	1,245,689	0.7512	1.052147%	10,244
56.-	XALTOCAN	1,281,812	444,679	2.8826	4.037593%	39,310
57.-	XICOHTZINCO	1,188,112	814,332	1.4590	2.043623%	19,897
58.-	YAUHQUEMEHCAN	3,392,709	3,143,358	1.0793	1.511811%	14,719
59.-	ZACATELCO	5,507,602	5,092,784	1.0815	1.514789%	14,748
60.-	ZITLALTEPEC DE T. S. S.	93,319	145,960	0.6393	0.895532%	8,719
TOTALES		180,761,073	171,241,491	71.3929	100.000000%	973,602



DISTRIBUCIÓN DE GASOLINAS Y DIESEL

DETERMINACIÓN DEL FONDO NIVEL AGUA 5% (V)




9,736,015






486,801




JULIO SEPTIEMBRE DE 2019

NO.	MUNICIPIO	DERECHOS DE AGUA 2018 (A)	DINAMICA DE CRECIMIENTO B=(A/A)	FACTOR DE DISTRIBUCIÓN C=B/TOTALB	PARTICIPACIÓN D=C*F5
1.-	ACUAMANALA DE M. H.	381,588	0.0021	0.211101%	1,028
2.-	ATLTZAYANCA	703,534	0.0039	0.389207%	1,895
3.-	AMAXAC DE GRO.	640,103	0.0035	0.354116%	1,724
4.-	APETATITLAN DE A. C.	2,968,309	0.0164	1.642117%	7,994
5.-	APIZACO	36,822,375	0.2037	20.370744%	99,165
6.-	ATLANGATEPEC	704,798	0.0039	0.389906%	1,898
7.-	BENITO JUAREZ	535,500	0.0030	0.296247%	1,442
8.-	CALPULALPAN	6,359,469	0.0352	3.518163%	17,126
9.-	CHIAUTEMPAN	15,735,207	0.0870	8.704975%	42,376
10.-	CONTLA DE J. C.	1,245,648	0.0069	0.689113%	3,355
11.-	CUAPIAXTLA	777,809	0.0043	0.430297%	2,095
12.-	CUAXOMULCO	708,621	0.0039	0.392021%	1,908
13.-	EL CARMEN TEQUEXQUITLA	465,760	0.0026	0.257666%	1,254
14.-	EMILIANO ZAPATA	207,044	0.0011	0.114540%	558
15.-	ESPAÑITA	1,146,566	0.0063	0.634299%	3,088
16.-	HUAMANTLA	21,181,913	0.1172	11.718183%	57,044
17.-	HUEYOTLIPAN	738,995	0.0041	0.408824%	1,990
18.-	IXTACUIXTLA DE M. M.	305,658	0.0017	0.169095%	823
19.-	IXTENCO	571,990	0.0032	0.316434%	1,540
20.-	LA MAGDALENA TLALTELULCO	1,137,493	0.0063	0.629280%	3,063
21.-	LAZARO CARDENAS	104,996	0.0006	0.058086%	283
22.-	MAZATECOCHCO DE J. M. M.	699,500	0.0039	0.386975%	1,884
23.-	MUÑOZ DE D. A.	87,103	0.0005	0.048187%	235
24.-	NANACAMILPA DE M. A.	3,074,889	0.0170	1.701079%	8,281
25.-	NATIVITAS	1,398,762	0.0077	0.773818%	3,767
26.-	PANOTLA	1,952,626	0.0108	1.080225%	5,259
27.-	PAPALOTLA DE X.	1,153,687	0.0064	0.638239%	3,107
28.-	SANCTORUM DE L. C.	401,207	0.0022	0.221954%	1,080
29.-	SAN DAMIAN TEXOLOC	596,818	0.0033	0.330170%	1,607
30.-	SAN FCO. TETLANOHCAN	1,359,732	0.0075	0.752226%	3,662
31.-	SAN JERONIMO ZACUALPAN	248,852	0.0014	0.137669%	670
32.-	SAN JOSE TEACALCO	571,722	0.0032	0.316286%	1,540
33.-	SAN JUAN HUACTZINCO	350,645	0.0019	0.193983%	944
34.-	SAN LORENZO AXOCOMANITLA	231,707	0.0013	0.128184%	624
35.-	SAN LUCAS TECOPILCO	564,735	0.0031	0.312421%	1,521
36.-	SAN PABLO DEL MONTE	6,414,522	0.0355	3.548619%	17,275
37.-	SANTA ANA NOPALUCAN	443,350	0.0025	0.245269%	1,194
38.-	SANTA APOLONIA TEACALCO	856,400	0.0047	0.473775%	2,306
39.-	SANTA CATARINA AYOMETLA	297,332	0.0016	0.164489%	801
40.-	SANTA CRUZ QUILEHTLA	188,682	0.0010	0.104382%	508
41.-	SANTA CRUZ TLAXCALA	856,948	0.0047	0.474078%	2,308
42.-	SANTA ISABEL XILOXOXTLA	801,542	0.0044	0.443426%	2,159
43.-	TENANCINGO	571,926	0.0032	0.316399%	1,540
44.-	TEOLOCHOLCO	1,218,872	0.0067	0.674300%	3,282
45.-	TEPETITLA DE LARDIZABAL	555,688	0.0031	0.307416%	1,497
46.-	TEPEYANCO	249,060	0.0014	0.137784%	671
47.-	TERRENATE	652,073	0.0036	0.360738%	1,756
48.-	TETLA DE LA SOLIDARIDAD	1,995,504	0.0110	1.103946%	5,374
49.-	TETLATLAHUCA	469,751	0.0026	0.259874%	1,265
50.-	TLAXCALA	42,701,762	0.2362	23.623317%	114,998
51.-	TLAXCO	1,231,491	0.0068	0.681281%	3,316
52.-	TOCATLÁN	291,996	0.0016	0.161537%	786
53.-	TOTOLAC	1,247,814	0.0069	0.690311%	3,360
54.-	TZOMPANTEPEC	1,181,735	0.0065	0.653755%	3,182
55.-	XALOZTOC	935,710	0.0052	0.517650%	2,520
56.-	XALTOCAN	1,281,812	0.0071	0.709119%	3,452
57.-	XICHTZINCO	1,188,112	0.0066	0.657283%	3,200
58.-	YAUHUQUEMEHCAN	3,392,709	0.0188	1.876902%	9,137
59.-	ZACATELCO	5,507,602	0.0305	3.046896%	14,832
60.-	ZITLALTEPEC DE T. S. S.	93,319	0.0005	0.051626%	251
TOTALES		180,761,073	1.0000	100.000000%	486,801

 		TOTAL GASOLINAS Y DIESEL JULIO SEPTIEMBRE DE 2019					
MUNICIPIO	PARTICIPACION FONDO I (A)	PARTICIPACION FONDO II (B)	PARTICIPACION FONDO III (C)	PARTICIPACION FONDO IV (D)	PARTICIPACION FONDO V (E)	TOTAL A DISTRIB. DE JUL-SEP 2019	
1.- ACUAMANALA DE M. H.	31,724	26,267	3,297	55,308	1,028	117,624	
2.- ATLTZAYANCA	91,949	11,492	3,277	26,487	1,895	135,101	
3.- AMAXAC DE GRO.	59,668	14,750	2,570	14,449	1,724	93,161	
4.- APETATITLAN DE A. C.	81,766	14,757	7,938	16,300	7,994	128,755	
5.- APIZACO	420,977	17,378	103,739	16,236	99,165	657,495	
6.- ATLANGATEPEC	35,322	19,717	1,610	46,942	1,898	105,489	
7.- BENITO JUAREZ	32,329	18,193	644	15,340	1,442	67,949	
8.- CALPULALPAN	259,068	22,136	20,508	10,672	17,126	329,512	
9.- CHIAUTEMPAN	374,860	13,307	16,502	15,958	42,376	463,004	
10.- CONTLA DE J. C.	205,230	15,175	3,427	18,077	3,355	245,263	
11.- CUAPIAXTLA	82,119	11,234	1,230	15,593	2,095	112,270	
12.- CUAXOMULCO	28,228	14,873	1,200	12,565	1,908	58,774	
13.- EL CARMEN TEQUEXQUITLA	92,410	11,369	2,508	8,905	1,254	116,447	
14.- EMILIANO ZAPATA	24,421	23,627	607	14,497	558	63,709	
15.- ESPAÑITA	46,411	13,010	1,279	15,641	3,088	79,429	
16.- HUAMANTLA	497,345	21,811	38,341	12,005	57,044	626,547	
17.- HUEYOTLIPAN	78,039	12,303	1,316	4,632	1,990	98,280	
18.- IXTACUIXTLA DE M. M.	205,198	19,105	9,479	13,826	823	248,432	
19.- IXTENCO	37,908	7,448	472	6,158	1,540	53,527	
20.- LA MAGDALENA TLALTELULCO	101,052	16,079	4,130	15,061	3,063	139,386	
21.- LAZARO CARDENAS	16,614	10,747	226	7,504	283	35,374	
22.- MAZATECOCHCO DE J. M. M.	58,367	14,603	973	12,250	1,884	88,077	
23.- MUÑOZ DE D. A.	25,053	10,340	371	8,686	235	44,685	
24.- NANACAMILPA DE M. A.	96,993	26,151	9,484	11,796	8,281	152,704	
25.- NATIVITAS	134,141	16,871	2,152	18,664	3,767	175,595	
26.- PANOTLA	145,391	19,437	8,874	18,203	5,259	197,164	
27.- PAPALOTLA DE X.	162,578	14,272	13,809	16,100	3,107	209,867	
28.- SANCTORUM DE L. C.	50,812	14,452	1,880	13,603	1,080	81,827	
29.- SAN DAMIAN TEXOLOC	29,818	21,541	738	14,670	1,607	68,374	
30.- SAN FCO. TETLANOHCAN	58,415	17,312	649	19,766	3,662	99,804	
31.- SAN JERONIMO ZACUALPAN	20,170	19,214	336	16,126	670	56,515	
32.- SAN JOSE TEACALCO	31,714	19,232	405	15,735	1,540	68,626	
33.- SAN JUAN HUACTZINCO	40,216	16,511	720	14,676	944	73,067	
34.- SAN LORENZO AXOCOMANITLA	30,080	14,364	521	16,053	624	61,642	
35.- SAN LUCAS TECOPILCO	16,764	19,718	870	22,689	1,521	61,562	
36.- SAN PABLO DEL MONTE	413,577	19,352	5,913	14,622	17,275	470,739	
37.- SANTA ANA NOPALUCAN	41,619	9,102	305	16,139	1,194	68,359	
38.- SANTA APOLONIA TEACALCO	24,410	15,656	218	16,646	2,306	59,237	
39.- SANTA CATARINA AYOMETLA	47,209	10,991	560	15,566	801	75,126	
40.- SANTA CRUZ QUILEHTLA	38,385	6,773	447	5,538	508	51,652	
41.- SANTA CRUZ TLAXCALA	108,382	13,525	7,026	21,529	2,308	152,769	
42.- SANTA ISABEL XILOXOTLA	26,729	25,960	2,353	13,637	2,159	70,838	
43.- TENANCINGO	68,717	15,429	1,889	16,497	1,540	104,072	
44.- TEOLOCHOLCO	130,538	18,727	5,687	11,026	3,282	169,261	
45.- TEPETITLA DE LARDIZABAL	112,762	16,460	2,623	14,956	1,497	148,297	
46.- TEPEYANCO	64,503	14,102	1,839	11,952	671	93,067	
47.- TERRENATE	78,955	12,064	1,252	12,427	1,756	106,454	
48.- TETLA DE LA SOLIDARIDAD	174,620	16,955	24,777	17,599	5,374	239,324	
49.- TETLATLAHUCA	71,823	20,660	478	14,796	1,265	109,022	
50.- TLAXCALA	508,932	17,469	99,929	14,151	114,998	755,480	
51.- TLAXCO	227,751	17,015	7,147	14,512	3,316	269,741	
52.- TOCATLÁN	31,285	13,808	677	15,075	786	61,632	
53.- TOTOLAC	116,799	15,477	7,846	18,272	3,360	161,755	
54.- TZOMPANTEPEC	87,591	12,838	2,598	19,848	3,182	126,058	
55.- XALOZTOC	127,995	15,116	7,663	10,244	2,520	163,537	
56.- XALTOCAN	54,951	17,936	3,707	39,310	3,452	119,356	
57.- XICOHTZINCO	72,974	25,996	9,914	19,897	3,200	131,981	
58.- YAUHQUEMEHCAN	205,048	15,955	18,423	14,719	9,137	263,282	
59.- ZACATELCO	228,554	15,030	6,428	14,748	14,832	279,592	
60.- ZITLALTEPEC DE T. S. S.	47,948	12,411	1,019	8,719	251	70,348	
TOTAL:	6,815,211	973,602	486,801	973,602	486,801	9,736,015	

 		CONCILIACION DE PARTICIPACIONES A MUNICIPIOS JUL-SEP 2019					
NO.	MUNICIPIO	TOTAL DE PARTICIPACIONES FORMULA	TOTAL DE PARTICIPACIONES CALENDARIO	AJUSTE JUL SEP 2019	%		
1.-	ACUAMANALA DE M. H.	117,624	63,033	54,591	86.61%		
2.-	ATLTZAYANCA	135,101	191,617	-56,516	-29.49%		
3.-	AMAXAC DE GRO.	93,161	89,829	3,332	3.71%		
4.-	APETATITLAN DE A. C.	128,755	129,107	-353	-0.27%		
5.-	APIZACO	657,495	614,619	42,877	6.98%		
6.-	ATLANGATEPEC	105,489	61,666	43,823	71.06%		
7.-	BENITO JUAREZ	67,949	57,044	10,905	19.12%		
8.-	CALPULALPAN	329,512	308,934	20,578	6.66%		
9.-	CHIAUTEMPAN	463,004	440,905	22,099	5.01%		
10.-	CONTLA DE J. C.	245,263	237,662	7,601	3.20%		
11.-	CUAPIAXTLA	112,270	101,830	10,440	10.25%		
12.-	CUAXOMULCO	58,774	86,073	-27,300	-31.72%		
13.-	EL CARMEN TEQUEXQUITLA	116,447	125,931	-9,484	-7.53%		
14.-	EMILIANO ZAPATA	63,709	48,287	15,422	31.94%		
15.-	ESPAÑITA	79,429	108,073	-28,644	-26.50%		
16.-	HUAMANTLA	626,547	598,857	27,690	4.62%		
17.-	HUEYOTLIPAN	98,280	109,122	-10,842	-9.94%		
18.-	IXTACUIXTLA DE M. M.	248,432	226,556	21,876	9.66%		
19.-	IXTENCO	53,527	61,404	-7,877	-12.83%		
20.-	LA MAGDALENA TLALTELULCO	139,386	134,139	5,247	3.91%		
21.-	LAZARO CARDENAS	35,374	58,863	-23,489	-39.90%		
22.-	MAZATECOCHCO DE J. M. M.	88,077	94,824	-6,747	-7.12%		
23.-	MUNOZ DE D. A.	44,685	37,192	7,493	20.15%		
24.-	NANACAMILPA DE M. A.	152,704	141,160	11,544	8.18%		
25.-	NATIVITAS	175,595	222,008	-46,412	-20.91%		
26.-	PANOTLA	197,164	187,838	9,326	4.96%		
27.-	PAPALOTLA DE X.	209,867	197,443	12,424	6.29%		
28.-	SANCTORUM DE L. C.	81,827	76,072	5,755	7.57%		
29.-	SAN DAMIAN TEXOLOC	68,374	62,084	6,290	10.13%		
30.-	SAN FCO. TETLANOHCAN	99,804	82,156	17,648	21.48%		
31.-	SAN JERONIMO ZACUALPAN	56,515	35,281	21,234	60.18%		
32.-	SAN JOSE TEACALCO	68,626	49,660	18,966	38.19%		
33.-	SAN JUAN HUACZINCO	73,067	64,589	8,478	13.13%		
34.-	SAN LORENZO AXOCOMANITLA	61,642	56,533	5,109	9.04%		
35.-	SAN LUCAS TECOPIILCO	61,562	54,150	7,412	13.69%		
36.-	SAN PABLO DEL MONTE	470,739	440,874	29,865	6.77%		
37.-	SANTA ANA NOPALUCAN	68,359	98,409	-30,049	-30.54%		
38.-	SANTA APOLONIA TEACALCO	59,237	94,323	-35,086	-37.20%		
39.-	SANTA CATARINA AYOMETLA	75,126	74,193	933	1.26%		
40.-	SANTA CRUZ QUILEHTLA	51,652	88,899	-37,247	-41.90%		
41.-	SANTA CRUZ TLAXCALA	152,769	147,204	5,565	3.78%		
42.-	SANTA ISABEL XILOXOTLA	70,838	55,699	15,139	27.18%		
43.-	TENANCINGO	104,072	103,443	629	0.61%		
44.-	TEOLOCHOLCO	169,261	158,065	11,196	7.08%		
45.-	TEPETITLA DE LARDIZABAL	148,297	137,995	10,302	7.47%		
46.-	TEPEYANCO	93,067	92,537	530	0.57%		
47.-	TERRENATE	106,454	155,442	-48,989	-31.52%		
48.-	TETLA DE LA SOLIDARIDAD	239,324	216,120	23,205	10.74%		
49.-	TETLATLAHUCA	109,022	87,972	21,050	23.93%		
50.-	TLAXCALA	755,480	715,279	40,201	5.62%		
51.-	TLAXCO	269,741	250,957	18,784	7.48%		
52.-	TOCATLÁN	61,632	56,456	5,176	9.17%		
53.-	TOTOLAC	161,755	142,693	19,061	13.36%		
54.-	TZOMPANTEPEC	126,058	106,575	19,483	18.28%		
55.-	XALOZTOC	163,537	155,794	7,744	4.97%		
56.-	XALTOCAN	119,356	67,123	52,233	77.82%		
57.-	XICOHTZINCO	131,981	97,754	34,227	35.01%		
58.-	YAUHQUEMEHCAN	263,282	252,644	10,638	4.21%		
59.-	ZACATELCO	279,592	262,000	17,592	6.71%		
60.-	ZITLALTEPEC DE T. S. S.	70,348	71,949	-1,601	-2.23%		
TOTAL		9,736,015	9,344,941	391,074	4.18%		

SEXTO. De conformidad con el numeral 5, fracción III de los Lineamientos para la Publicación de la Información a que se refiere el artículo 6 de la Ley de Coordinación Fiscal, se da a conocer el resumen del ajuste trimestral de participaciones a municipios por el periodo julio-septiembre de 2019, considerando las Participaciones Federales y Estatales, Fondo de Compensación e Incentivo a la Venta Final de Gasolinas y Diésel.

 		CONCILIACIÓN DE PARTICIPACIONES, FOCO Y GASOLINAS Y DIESEL A MUNICIPIOS JUL-SEP 2019				
NO.	MUNICIPIO	3ER AJUSTE TRIMESTRAL PARTICIPACIONES 2019	3ER AJUSTE TRIMESTRAL FOCO 2019	3ER AJUSTE TRIMESTRAL GASOLINAS Y DIESEL 2019	TOTAL TERCER AJUSTE TRIMESTRAL 2019	
1.-	ACUAMANALA DE M. H.	78,414	123,389	54,591	256,394	
2.-	ATLTZAYANCA	50,072	-179,977	-56,516	-186,421	
3.-	AMAXAC DE GRO.	38,526	-9,954	3,332	31,904	
4.-	APETATITLAN DE A. C.	50,462	-27,135	-353	22,974	
5.-	APIZACO	213,369	-18,010	42,877	238,235	
6.-	ATLANGATEPEC	65,120	96,800	43,823	205,742	
7.-	BENITO JUAREZ	36,318	15,608	10,905	62,830	
8.-	CALPULALPAN	86,727	-11,483	20,578	95,822	
9.-	CHIAUTEMPAN	110,043	-34,525	22,099	97,617	
10.-	CONTLA DE J. C.	61,658	-29,366	7,601	39,893	
11.-	CUAPIAXTLA	38,657	5,341	10,440	54,438	
12.-	CUAXOMULCO	30,687	-85,618	-27,300	-82,231	
13.-	EL CARMEN TEQUEXQUITLA	34,930	-49,273	-9,484	-23,826	
14.-	EMILIANO ZAPATA	38,272	28,659	15,422	82,353	
15.-	ESPAÑITA	35,931	-93,445	-28,644	-86,158	
16.-	HUAMANTLA	150,970	-52,697	27,690	125,963	
17.-	HUEYOTLIPAN	29,581	-49,243	-10,842	-30,504	
18.-	IXTACUIXTLA DE M. M.	63,278	8,508	21,876	93,662	
19.-	IXTENCO	19,856	-32,140	-7,877	-20,161	
20.-	LA MAGDALENA TLALTELULCO	47,735	-14,188	5,247	38,794	
21.-	LAZARO CARDENAS	19,167	-70,576	-23,489	-74,898	
22.-	MAZATECOCHCO DE J. M. M.	35,350	-36,118	-6,747	-7,516	
23.-	MUÑOZ DE D. A.	21,719	11,132	7,493	40,344	
24.-	NANACAMILPA DE M. A.	59,464	97	11,544	71,105	
25.-	NATIVITAS	54,020	-160,949	-46,412	-153,341	
26.-	PANOTLA	62,896	-14,930	9,326	57,292	
27.-	PAPALOTLA DE X.	60,462	-9,155	12,424	63,731	
28.-	SANCTORUM DE L. C.	35,153	-1,111	5,755	39,797	
29.-	SAN DAMIAN TEXOLOC	38,110	3,069	6,290	47,469	
30.-	SAN FCO. TETLANOHCAN	44,680	27,325	17,648	89,653	
31.-	SAN JERONIMO ZACUALPAN	34,603	45,805	21,234	101,641	
32.-	SAN JOSE TEACALCO	37,143	37,223	18,966	93,332	
33.-	SAN JUAN HUACTZINCO	35,417	8,018	8,478	51,913	
34.-	SAN LORENZO AXOCOMANITLA	32,784	1,252	5,109	39,145	
35.-	SAN LUCAS TECOPILCO	41,083	7,481	7,412	55,976	
36.-	SAN PABLO DEL MONTE	95,511	-15,140	29,865	110,236	
37.-	SANTA ANA NOPALUCAN	30,279	-94,987	-30,049	-94,757	
38.-	SANTA APOLONIA TEACALCO	34,157	-106,724	-35,086	-107,653	
39.-	SANTA CATARINA AYOMETLA	32,255	-12,759	933	20,430	
40.-	SANTA CRUZ QUILEHTLA	18,693	-111,012	-37,247	-129,566	
41.-	SANTA CRUZ TLAXCALA	53,504	-16,050	5,565	43,019	
42.-	SANTA ISABEL XILOXOTLA	42,124	26,447	15,139	83,710	
43.-	TENANCINGO	41,388	-19,467	629	22,550	
44.-	TEOLOCHOLCO	51,491	-4,210	11,196	58,477	
45.-	TEPETITLA DE LARDIZABAL	47,550	-2,358	10,302	55,494	
46.-	TEPEYANCO	35,396	-17,495	530	18,431	
47.-	TERRENATE	36,227	-153,840	-48,989	-166,601	
48.-	TETLA DE LA SOLIDARIDAD	74,531	13,947	23,205	111,682	
49.-	TETLATLAHUCA	43,901	34,631	21,050	99,582	
50.-	TLAXCALA	228,652	-45,155	40,201	223,697	
51.-	TLAXCO	64,524	-4,168	18,784	79,140	
52.-	TOCATLÁN	31,769	1,432	5,176	38,378	
53.-	TOTOLAC	53,898	18,540	19,061	91,499	
54.-	TZOMPANTEPEC	45,421	26,937	19,483	91,840	
55.-	XALOZTOC	47,780	-12,361	7,744	43,163	
56.-	XALTOCAN	63,080	116,674	52,233	231,986	
57.-	XICOHTZINCO	60,305	65,519	34,227	160,051	
58.-	YAUHQUEMEHCAN	73,486	-24,835	10,638	59,289	
59.-	ZACATELCO	70,350	-9,388	17,592	78,554	
60.-	ZITLALTEPEC DE T. S. S.	27,695	-18,627	-1,601	7,467	
TOTAL		3,296,622	-924,635	391,074	2,763,061	

SEPTIMO. De conformidad con el numeral 5, fracción III inciso f) y g) de los Lineamientos para la Publicación de la Información a que se refiere el artículo 6 de la Ley de Coordinación Fiscal, se da a conocer el resumen del ajuste trimestral de participaciones a municipios por el periodo julio-septiembre de 2019, considerando las Participaciones Federales y Estatales, Fondo de Compensación e Incentivo a la Venta Final de Gasolinas y Diésel, definitivas del periodo julio-septiembre de 2019

ANEXIO V


PORCENTAJES Y MONTO DE PARTICIPACIONES FEDERALES Y ESTATALES DEFINITIVAS MINISTRADAS A LOS MUNICIPIOS PARA EL PERIODO JULIO-SEPTIEMBRE 2019



Table with columns: Nombre del Municipio, Fondo General de Participaciones, Fondo de Fomento Municipal, Fondo de Fiscalización y Recaudación, Impuesto Especial Sobre Producción y Servicios, Impuesto Sobre Tenencia y Uso de Vehículos, Fondo de Compensación Impuesto Sobre Automóviles Nuevos, Impuesto Sobre Automóviles Nuevos, Fracción II de la Ley de Coordinación Fiscal (FOCI), Fracción I de la Ley de Coordinación Fiscal (Gasolinas), Impuesto Sobre Div. y Espectáculos Públicos, Impuesto Sobre Rifas, Sorteos y Loterías, Impuesto Sobre Tenencia y Uso de Vehículos Estatal, Impuesto Sobre Nóminas, Impuesto Sobre Tenencia y Uso de Vehículos, Impuesto Sobre Hospedaje, Total. Rows include municipalities like ACUAMANALE DE M.H., ATLZYANCA, AMAXAC DE GRC, etc., ending with a TOTAL row.

MUNICIPIO	TOTAL DE PARTICIPACIONES FEDERALES Y ESTATALES PROVISIONALES JUL-SEP 2019	TOTAL DE PARTICIPACIONES FEDERALES Y ESTATALES DEFINITIVAS JUL-SEP 2019	SALDO TOTAL
ACUAMANALA DE M. H.	4,241,590	4,497,983	256,394
ATLTZAYANCA	7,868,948	7,682,526	-186,421
AMAXAC DE GRO.	5,334,497	5,366,401	31,904
APETATITLAN DE A. C.	6,899,031	6,922,006	22,974
APIZACO	28,941,047	29,179,282	238,235
ATLANGATEPEC	5,438,146	5,643,889	205,742
BENITO JUAREZ	4,303,712	4,366,542	62,830
CALPULALPAN	14,406,235	14,502,057	95,822
CHIAUTEMPAN	19,297,064	19,394,682	97,617
CONTLA DE J. C.	10,628,083	10,667,976	39,893
CUAPIAXTLA	6,523,136	6,577,574	54,438
CUAXOMULCO	4,944,379	4,862,148	-82,231
EL CARMEN TEQUEXQUITLA	6,806,618	6,782,792	-23,826
EMILIANO ZAPATA	3,852,938	3,935,291	82,353
ESPAÑITA	5,116,986	5,030,829	-86,158
HUAMANTLA	24,417,405	24,543,367	125,963
HUEYOTLIPAN	6,569,050	6,538,546	-30,504
IXTACUIXTLA DE M. M.	11,143,153	11,236,815	93,662
IXTENCO	5,170,306	5,150,145	-20,161
LA MAGDALENA TLALTELULCO	6,956,955	6,995,750	38,794
LAZARO CARDENAS	4,273,682	4,198,784	-74,898
MAZATECOCHCO DE J. M. M.	5,335,754	5,328,238	-7,516
MUÑOZ DE D. A.	4,019,547	4,059,891	40,344
NANACAMILPA DE M. A.	7,550,530	7,621,635	71,105
NATIVITAS	9,123,941	8,970,600	-153,341
PANOTLA	9,147,260	9,204,552	57,292
PAPALOTLA DE X.	9,976,850	10,040,580	63,731
SANCTORUM DE L. C.	5,155,421	5,195,219	39,797
SAN DAMIAN TEXOLOC	4,518,980	4,566,449	47,469
SAN FCO. TETLANOHCAN	5,618,135	5,707,787	89,653
SAN JERONIMO ZACUALPAN	4,346,004	4,447,646	101,641
SAN JOSE TEACALCO	4,496,506	4,589,839	93,332
SAN JUAN HUACTZINCO	4,559,755	4,611,669	51,913
SAN LORENZO AXOCOMANITLA	4,065,822	4,104,967	39,145
SAN LUCAS TECOPILCO	3,893,585	3,949,560	55,976
SAN PABLO DEL MONTE	17,764,485	17,874,721	110,236
SANTA ANA NOPALUCAN	4,992,135	4,897,378	-94,757
SANTA APOLONIA TEACALCO	4,170,080	4,062,427	-107,653
SANTA CATARINA AYOMETLA	5,013,424	5,033,854	20,430
SANTA CRUZ QUILEHTLA	4,562,300	4,432,734	-129,566
SANTA CRUZ TLAXCALA	7,175,889	7,218,908	43,019
SANTA ISABEL XILOXOTLA	4,071,379	4,155,089	83,710
TENANCINGO	5,862,723	5,885,273	22,550
TEOLOCHOLCO	7,973,771	8,032,247	58,477
TEPETITLA DE LARDIZABAL	7,195,243	7,250,737	55,494
TEPEYANCO	5,481,922	5,500,353	18,431
TERRENATE	6,416,553	6,249,952	-166,601
TETLA DE LA SOLIDARIDAD	10,216,735	10,328,418	111,682
TETLATLAHUCA	5,686,025	5,785,607	99,582
TLAXCALA	33,450,752	33,674,449	223,697
TLAXCO	12,181,507	12,260,647	79,140
TOCATLAN	4,281,098	4,319,476	38,378
TOTOLAC	8,329,749	8,421,249	91,499
TZOMPANTEPEC	7,423,082	7,514,923	91,840
XALOZTOC	8,411,543	8,454,706	43,163
XALTOCAN	5,526,691	5,758,678	231,986
XICOHTZINCO	6,033,128	6,193,179	160,051
YAUHQUEMEHCAN	10,710,005	10,769,294	59,289
ZACATELCO	12,365,338	12,443,892	78,554
ZITLALTEPEC DE T. S. S.	5,058,198	5,065,665	7,467
TOTAL	485,294,811	488,057,872	2,763,061

OCTAVO. Con base en el numeral 5 fracción II de los Lineamientos para la Publicación de la información a que se refiere el artículo 6 de la Ley de Coordinación Fiscal, se presenta la distribución de la compensación del segundo trimestre 2019 del Fondo de Estabilización de los Ingresos de las Entidades Federativas (FEIEF) correspondiente a los municipios del Estado de Tlaxcala, mismos que fueron transferidos en los plazos establecidos en el citado artículo 6 de la LCF.

									
TOTAL DE FEIEF* A MUNICIPIOS COMPENSACIÓN SEGUNDO TRIMESTRE FEIEF 2019 A MUNICIPIOS									
NO.	MUNICIPIO	PARTICIPACION FONDO I (A)	PARTICIPACION FONDO II (B)	PARTICIPACION FONDO III (C)	PARTICIPACION FONDO IV (D)	PARTICIPACION FONDO V (E)	PARTICIPACION FONDO VI (F)	PARTICIPACION FONDO VII (G)	TOTAL DE PARTICIPACIONES
1.-	ACUAMANALA DE M. H.	0	5,777	41,854	4,203	88,128	1,310	2,090	143,361
2.-	ATLTZAYANCA	0	16,744	18,311	4,178	42,205	2,415	10,205	94,059
3.-	AMAXAC DE GRO.	0	10,866	23,502	3,276	23,024	2,197	8,834	71,698
4.-	APETATITLAN DE A. C.	0	14,890	23,513	10,119	25,973	10,190	8,986	93,671
5.-	APIZACO	0	76,661	27,691	132,238	25,871	126,408	10,075	398,944
6.-	ATLANGATEPEC	0	6,432	31,417	2,052	74,798	2,420	2,807	119,926
7.-	BENITO JUAREZ	0	5,887	28,988	821	24,443	1,838	4,855	66,833
8.-	CALPULALPAN	0	47,177	35,272	26,143	17,005	21,831	16,354	163,783
9.-	CHIAUTEMPAN	0	68,263	21,204	21,036	25,428	54,018	18,367	208,315
10.-	CONTLA DE J. C.	0	37,373	24,180	4,368	28,804	4,276	19,293	118,294
11.-	CUAPIAXTLA	0	14,954	17,900	1,568	24,846	2,670	12,339	74,277
12.-	CUAXOMULCO	0	5,140	23,698	1,529	20,021	2,433	4,974	57,795
13.-	EL CARMEN TEQUEXQUITLA	0	16,828	18,116	3,197	14,190	1,599	15,947	69,877
14.-	EMILIANO ZAPATA	0	4,447	37,647	774	23,099	711	3,409	70,086
15.-	ESPAÑITA	0	8,452	20,730	1,631	24,923	3,936	7,239	66,910
16.-	HUAMANTLA	0	90,568	34,754	48,874	19,129	72,716	17,398	283,439
17.-	HUEYOTLIPAN	0	14,211	19,604	1,677	7,380	2,537	15,994	61,404
18.-	IXTACUIXTLA DE M. M.	0	37,367	30,441	12,084	22,031	1,049	18,546	121,518
19.-	IXTENCO	0	6,903	11,867	602	9,812	1,964	11,327	42,475
20.-	LA MAGDALENA TLATELULCO	0	18,402	25,621	5,265	23,999	3,905	12,184	89,375
21.-	LAZARO CARDENAS	0	3,026	17,125	288	11,957	360	4,721	37,476
22.-	MAZATECOCHCO DE J. M. M.	0	10,629	23,268	1,240	19,519	2,401	9,520	66,578
23.-	MUÑOZ DE D. A.	0	4,562	16,476	473	13,840	299	6,540	42,191
24.-	NANACAMILPA DE M. A.	0	17,663	41,669	12,089	18,795	10,556	8,958	109,730
25.-	NATIVITAS	0	24,428	26,882	2,743	29,740	4,802	14,092	102,686
26.-	PANOTLA	0	26,476	30,971	11,312	29,006	6,703	12,953	117,420
27.-	PAPALOTLA DE X.	0	29,606	22,742	17,603	25,654	3,961	15,197	114,762
28.-	SANCTORUM DE L. C.	0	9,253	23,028	2,396	21,675	1,377	8,192	65,920
29.-	SAN DAMIAN TEXOLOC	0	5,430	34,323	940	23,376	2,049	4,197	70,316
30.-	SAN FCO. TETLANOHCAN	0	10,638	27,584	827	31,496	4,668	7,228	82,441
31.-	SAN JERONIMO ZACUALPAN	0	3,673	30,615	428	25,695	854	3,064	64,329
32.-	SAN JOSE TEACALCO	0	5,775	30,645	517	25,072	1,963	4,614	68,585
33.-	SAN JUAN HUACTZINCO	0	7,324	26,309	918	23,385	1,204	6,329	65,467
34.-	SAN LORENZO AXOCOMANITLA	0	5,478	22,887	665	25,579	795	5,053	60,457
35.-	SAN LUCAS TECOPILCO	0	3,053	31,418	1,109	36,153	1,939	2,118	75,790
36.-	SAN PABLO DEL MONTE	0	75,314	30,836	7,538	23,298	22,020	24,207	183,214
37.-	SANTA ANA NOPALUCAN	0	7,579	14,504	388	25,717	1,522	7,792	57,502
38.-	SANTA APOLONIA TEACALCO	0	4,445	24,946	279	26,524	2,940	3,842	62,975
39.-	SANTA CATARINA AYOMETLA	0	8,597	17,512	713	24,803	1,021	8,346	60,992
40.-	SANTA CRUZ QUILEHTLA	0	6,990	10,793	570	8,825	648	12,839	40,664
41.-	SANTA CRUZ TLAXCALA	0	19,737	21,550	8,956	34,304	2,942	11,529	99,018
42.-	SANTA ISABEL XILOXOTLA	0	4,867	41,365	3,000	21,730	2,752	3,375	77,088
43.-	TENANCINGO	0	12,514	24,585	2,408	26,286	1,963	9,439	77,194
44.-	TEOLOCHOLCO	0	23,771	29,839	7,250	17,569	4,184	14,706	97,319
45.-	TEPETITLA DE LARDIZABAL	0	20,534	26,228	3,343	23,831	1,908	13,837	89,681
46.-	TEPEYANCO	0	11,746	22,471	2,345	19,044	855	10,633	67,093
47.-	TERRENATE	0	14,378	19,223	1,596	19,801	2,239	12,838	70,075
48.-	TETLA DE LA SOLIDARIDAD	0	31,799	27,016	31,584	28,042	6,850	12,971	138,262
49.-	TETLATLAHUCA	0	13,079	32,920	609	23,576	1,613	9,310	81,107
50.-	TLAXCALA	0	92,678	27,836	127,382	22,548	146,591	11,358	428,393
51.-	TLAXCO	0	41,474	27,111	9,110	23,124	4,228	20,178	125,225
52.-	TOCATLAN	0	5,697	22,002	863	24,020	1,002	5,434	59,019
53.-	TOTOLAC	0	21,269	24,661	10,002	29,115	4,284	12,169	101,499
54.-	TZOMPANTEPEC	0	15,951	20,456	3,312	31,626	4,057	10,813	86,213
55.-	XALOZTOC	0	23,308	24,086	9,769	16,322	3,212	15,532	92,229
56.-	XALTOCAN	0	10,007	28,579	4,725	62,637	4,400	4,635	114,983
57.-	XICOHTZINCO	0	13,289	41,423	12,638	31,704	4,079	6,585	109,717
58.-	YAUHQUEMEHCAN	0	37,340	25,422	23,485	23,453	11,647	15,726	137,073
59.-	ZACATELCO	0	41,620	23,949	8,194	23,500	18,907	18,310	134,480
60.-	ZITLALTEPEC DE T. S. S.	0	8,731	19,776	1,299	13,893	320	10,137	54,157
TOTAL:		0	1,241,072	1,551,340	620,536	1,551,340	620,536	620,536	6,205,360

NOVENO. Con base en el numeral 5 fracción II de los Lineamientos para la Publicación de la información a que se refiere el artículo 6 de la Ley de Coordinación Fiscal, se presenta el informe trimestral de los recursos recibidos y pagados referentes al Fondo ISR participable a municipios por el periodo enero –septiembre de 2019.

FONDO ISR A MUNICIPIOS 2019											
NO.	MUNICIPIO	TOTAL	ENERO	FEBRERO	MARZO	ABRIL	MAYO	JUNIO	JULIO	AGOSTO	SEPTIEMBRE
1	ACUAMANALA DE M. H.	832,534	-	174,515	-	78,153	195,693	38,732	157,814	108,740	78,887
2	ATLTZAYANCA	1,869,794	-	-	507,381	276,102	138,207	138,887	370,368	140,027	298,822
3	AMAXAC DE GRO.	877,018	232,242	66,767	75,272	76,808	81,789	78,297	-	183,143	82,700
4	APETATITLAN DE A. C.	3,526,828	1,354,820	-	899,283	-	291,567	489,923	157,510	186,104	147,621
5	APIZACO	16,226,883	3,991,708	1,461,397	1,423,063	3,498,297	884,096	1,649,120	1,154,700	982,432	1,182,070
6	ATLANGATEPEC	543,590	129,773	-	-	81,425	79,406	-	166,810	-	86,176
7	BENITO JUAREZ	1,090,598	-	-	144,120	361,356	76,237	161,644	187,398	78,974	80,869
8	CALPULALPAN	942,184	-	-	-	385,245	357,104	-	-	-	199,835
9	CHIAUTEMPAN	5,616,651	1,521,071	770,853	320,092	739,154	58,723	794,576	58,504	424,852	928,826
10	CONTLA DE J. C.	9,801,297	-	-	-	391,013	1,341,884	2,496,040	224,021	4,867,445	480,894
11	CUAPIAXTLA	2,121,102	746,781	-	117,502	120,527	254,361	121,513	324,731	139,956	295,731
12	CUAXOMULCO	957,372	241,539	87,462	98,216	78,851	81,153	88,611	99,877	-	181,663
13	EL CARMEN TEQUEXQUITLA	1,084,901	-	243,929	133,015	134,284	140,687	160,061	243,817	-	29,108
14	EMILIANO ZAPATA	535,118	168,097	-	51,230	50,534	-	76,669	24,623	49,781	114,184
15	ESPANITA	949,639	-	87,396	162,940	176,028	125,395	115,435	85,816	86,059	110,570
16	HUAMANTLA	5,229,931	-	213,564	523,601	1,400,248	88,792	908,737	1,067,217	70,352	957,420
17	HUEYOTLIPAN	1,306,649	184,669	1,633	144,485	125,846	146,538	26,068	348,867	41,416	287,127
18	IXTACUIXTLA DE M. M.	2,592,880	255,797	634,273	245,839	244,253	237,783	258,902	253,547	247,468	215,018
19	IXTENCO	1,150,329	62,926	-	90,457	229,636	1,284	89,030	232,438	267,770	176,788
20	LA MAGDALENA TLALTELUCCO	1,793,159	108,695	144,590	-	103,591	-	-	601,134	445,949	389,200
21	LAZARO CARDENAS	717,750	172,332	-	-	151,139	77,377	75,343	75,235	91,558	74,766
22	MAZATECOCHCO DE J. M. M.	1,140,150	266,456	95,194	103,725	-	-	327,627	137,853	104,693	104,602
23	MUÑOZ DE D. A.	704,551	97,636	47,518	-	361,260	49,361	-	99,181	49,595	-
24	NANACAMILPA DE M. A.	1,415,973	74,730	119,943	-	-	-	483,585	613,393	-	124,322
25	NATIVITAS	1,085,610	110,975	109,451	110,255	114,774	116,929	198,308	-	115,013	209,905
26	PANOTLA	2,472,324	209,741	642,426	-	176,915	-	429,616	473,606	-	540,020
27	PAPALOTLA DE X.	1,477,135	306,775	118,372	118,814	61,319	179,489	119,101	186,456	265,085	121,724
28	SANCTORUM DE L. C.	1,041,222	71,119	-	-	557,267	-	-	412,836	-	-
29	SAN DAMIAN TEXOLOCO	639,308	-	158,882	104,574	63,097	62,686	61,266	62,721	62,790	63,292
30	SAN FCO. TETLANOHCAN	1,181,631	-	211,946	-	253,708	113,119	134,685	115,704	239,219	113,250
31	SAN JERONIMO ZACUALPAN	719,150	184,555	-	-	128,112	63,805	-	68,138	208,883	65,657
32	SAN JOSE TEACALCO	677,785	58,259	-	55,080	-	53,268	58,330	334,187	58,052	60,609
33	SAN JUAN HUACTZINCO	844,662	75,318	223,536	77,243	79,309	76,397	77,292	81,536	-	154,031
34	SAN LORENZO AXOCOMANITLA	1,073,521	-	274,457	-	432,873	80,139	76,069	114,438	95,395	150
35	SAN LUCAS TECOPILCO	711,558	122,891	-	117,737	105,211	-	99,687	-	-	266,032
36	SAN PABLO DEL MONTE	3,610,782	362,693	758,121	355,401	353,254	359,774	354,487	346,565	366,623	353,864
37	SANTA ANA NOPALUCAN	974,637	90,357	203,185	89,374	88,354	91,751	90,814	86,775	103,430	130,597
38	SANTA APOLONIA TEACALCO	1,046,711	-	570,781	74,619	77,812	159,957	80,178	83,364	-	-
39	SANTA CATARINA AYOMETLA	1,220,219	-	-	-	493,461	-	224,049	269,091	96,489	137,129
40	SANTA CRUZ QUILEHTLA	377,178	-	56,316	-	202,822	-	58,245	-	59,795	-
41	SANTA CRUZ TLAXCALA	1,520,817	136,151	225,452	142,240	311,979	-	176,698	221,060	154,060	153,177
42	SANTA ISABEL XILOXOTLA	1,118,417	-	10,666	594,254	82,933	83,648	88,508	88,865	169,377	166
43	TENANCINGO	708,542	56,126	165,518	55,790	55,323	55,231	122,937	63,214	71,189	63,214
44	TEOLOCHOLCO	1,604,422	323,013	228,919	159,656	160,178	184,594	-	179,455	178,082	190,525
45	TEPETITLA DE LARDIZABAL	2,930,542	1,349,029	561,600	1,983	291,889	7,556	63,774	-	549,779	104,932
46	TEPEYANCO	753,495	84,672	158,850	-	-	128,018	203,986	33	177,936	-
47	TERRENATE	1,038,434	18,326	182,461	329,987	144,549	71,853	-	139,655	-	151,603
48	TETLA DE LA SOLIDARIDAD	1,907,457	-	539,058	175,582	186,423	194,597	-	370,530	210,094	231,173
49	TETLATLAHUCA	830,778	215,489	-	148,167	74,414	-	151,977	-	164,784	75,947
50	TLAXCALA	13,085,851	2,401,623	1,599,857	1,480,979	1,530,576	739,332	1,607,143	1,746,718	831,397	1,148,226
51	TLAXCO	3,169,591	344,165	918,719	547,056	22,182	526,516	494,586	301,384	14,983	-
52	TOCATLAN	735,128	27,478	-	54,599	123	108,205	53,678	111,375	54,862	324,808
53	TOTOLAC	1,960,044	156,505	-	-	-	562,664	882,820	-	358,055	-
54	TZOMPANTEPEC	1,913,791	9,603	156,749	175,550	260,439	152,219	148,624	757,906	252,701	-
55	XALOZTOC	1,796,565	177,325	391,032	167,667	171,846	168,068	168,338	169,001	198,003	185,285
56	XALTOCAN	984,530	83,876	-	-	-	-	-	691,087	208,365	1,202
57	XICOHTZINCO	1,276,181	-	413,190	245,078	-	-	247,998	121,889	124,112	-
58	YAUHUQUEMEHCAN	413,647	93,370	12,172	308,105	-	-	-	-	-	-
59	ZACATELCO	2,920,691	443,444	-	-	-	730,628	788,347	242,534	470,340	245,398
60	ZITLALTEPEC DE T. S. S.	581,837	-	60,403	-	-	358,922	-	-	-	-
TOTAL		123,431,074	17,122,150	13,101,153	10,730,011	15,903,814	10,188,390	15,714,232	14,527,200	14,425,009	11,719,115

El presente Acuerdo se emite en la Ciudad de Tlaxcala de Xicohténcatl, Tlax., a los diez días del mes de octubre del año dos mil diecinueve.

**La Secretaria de Planeación y Finanzas del Gobierno del Estado de Tlaxcala.
ING. MARÍA ALEJANDRA MARISELA NANDE ISLAS.
Rúbrica.**

* * * * *

PUBLICACIONES OFICIALES

* * * * *



El Periódico Oficial del Estado de Tlaxcala es integrante activo de la Red de Publicaciones Oficiales Mexicanas (REPOMEX) y de la Red de Boletines Oficiales Americanos (REDBOA).

